










	KATASTRÁLNÍ HRANICE
	ORNÁ PŮDA
	ZAHRADY
	TRVALÉ TRAVNÍ POROSTY-TTP
	NEZEMĚDĚLSKÉ POZEMKY
	ODVODNĚNÉ POZEMKY
	OHRANIČENÍ PLOCH K ZÁBORU – NÁVRH
	OHRANIČENÍ PLOCH K ZÁBORU – ÚZEMNÍ REZERVA
	OHRANIČENÍ PLOCH NAVRŽENÝCH K ZATRAVNĚNÍ
	OHRANIČENÍ PLOCH PRO ÚSES
1	ČÍSLO PLOCHY K ZÁBORU – NÁVRH
R1	ČÍSLO PLOCHY K ZÁBORU – ÚZEMNÍ REZERVA
BI	PLOCHY BYDLENÍ
SM	PLOCHY SMÍŠENÉ – OBYTNÉ
VL	PLOCHY VÝROBY A SKLADOVÁNÍ, ŘEMESLA
OS	PLOCHY OBČANSKÉHO VYBAVENÍ – TĚLOVÝCHOVA A SPORT
T	PLOCHY TECHNICKÉ INFRASTRUKTURY
PV	PLOCHY VEŘEJNÝCH PROSTRANSTVÍ
RBK	OZNAČENÍ PRVKŮ ÚSES
	HRANICE BONITNÍCH PŮDNĚ EKOLOGICKÝCH JEDNOTEK
6.22.10	KÓD BPEJ
II	TŘÍDA OCHRANY BPEJ
23	KÓD LESNÍCH POZEMKŮ
29	KÓD OSTATNÍCH PLOCH
	OCHRANNÉ PÁSMO POZEMKŮ URČENÝCH K PLNĚNÍ FUNKCE LESA