

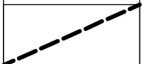


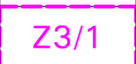










ÚZEMNÍ PLÁN TÍSEK

Úplné znění po vydání Změny č.3

I.2.a) VÝKRES ZÁKLADNÍHO ČLENĚNÍ ÚZEMÍ

STAV	NÁVRH	
		KATASTRÁLNÍ HRANICE
		HRANICE ZASTAVĚNÉHO ÚZEMÍ
		ZASTAVITELNÁ PLOCHA S POPISEM
		ÚZEMNÍ REZERVA
		PLOCHA, KDE ZMĚNY PROVĚŘÍ ÚZEMNÍ STUDIE
		KATASTRÁLNÍ MAPA