








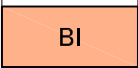








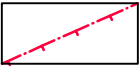



## II.2.a) KOORDINAČNÍ VÝKRES

1:5000

### PLOCHY S ROZDÍLNÝM ZPŮSOBEM VYUŽITÍ

STAV -	NÁVRH ZMĚNY	
		KATASTRÁLNÍ HRANICE
		ZASTAVĚNÉ ÚZEMÍ K DATU 12/2020
		Z2/1 ZASTAVITELNÁ PLOCHA S POPISEM
		ZMĚNY VE VYMEZENÍ PLOCH, RUŠENÉ JEVI
		BI PLOCHY BYDLENÍ
		SM PLOCHY SMÍŠENÉ – OBYTNÉ
		NS PLOCHY SMÍŠENÉ NEZASTAVĚNÉHO ÚZEMÍ
		Z PLOCHY ZEMĚDĚLSKÉ

### LIMITY A OMEZENÍ VYUŽITÍ ÚZEMÍ

STAV -	NÁVRH ZMĚNY	
		OCHRANNÉ PÁSMO NADZEMNÍHO VEDENÍ VN 22kV
		ÚZEMÍ S ARCHEOLOGICKÝMI NÁLEZY – UAN–II STŘEDOVĚKÉ A NOVOVĚKÉ JÁDRO OBCE TÍSEK

SPRÁVNÍ ÚZEMÍ OBCE JE ÚZEMÍM S ARCHEOLOGICKÝMI NÁLEZY VE SMYSLU §22 ODS.2 ZÁK.Č.20/1987 SB., O STÁTNÍ PAMÁTKOVÉ PÉČI, VE ZNENÍ POZDĚJŠÍCH PŘEDPISŮ.

SPRÁVNÍ ÚZEMÍ OBCE JE ZÁJMOVÝM ÚZEMÍM MINISTERSTVA OBRANY ČR Z HLEDISKA POVOLOVÁNÍ VYJMENOVANÝCH DRUHŮ STAVEB.

### KLAD MAPOVÝCH SEKČÍ MĚŘÍTKA 1:5000

Výškovice 6-1	Těškovice 5-1
Slatina 6-2	Tisek 5-2
6-3 Břilovec	Lubojaty 5-3