

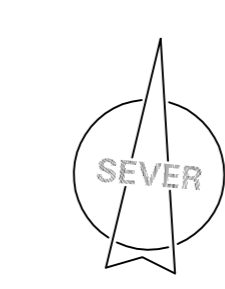
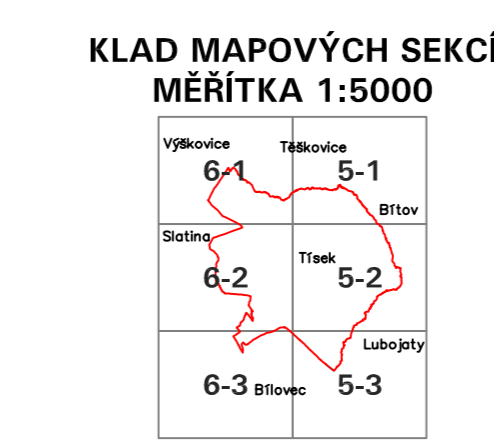
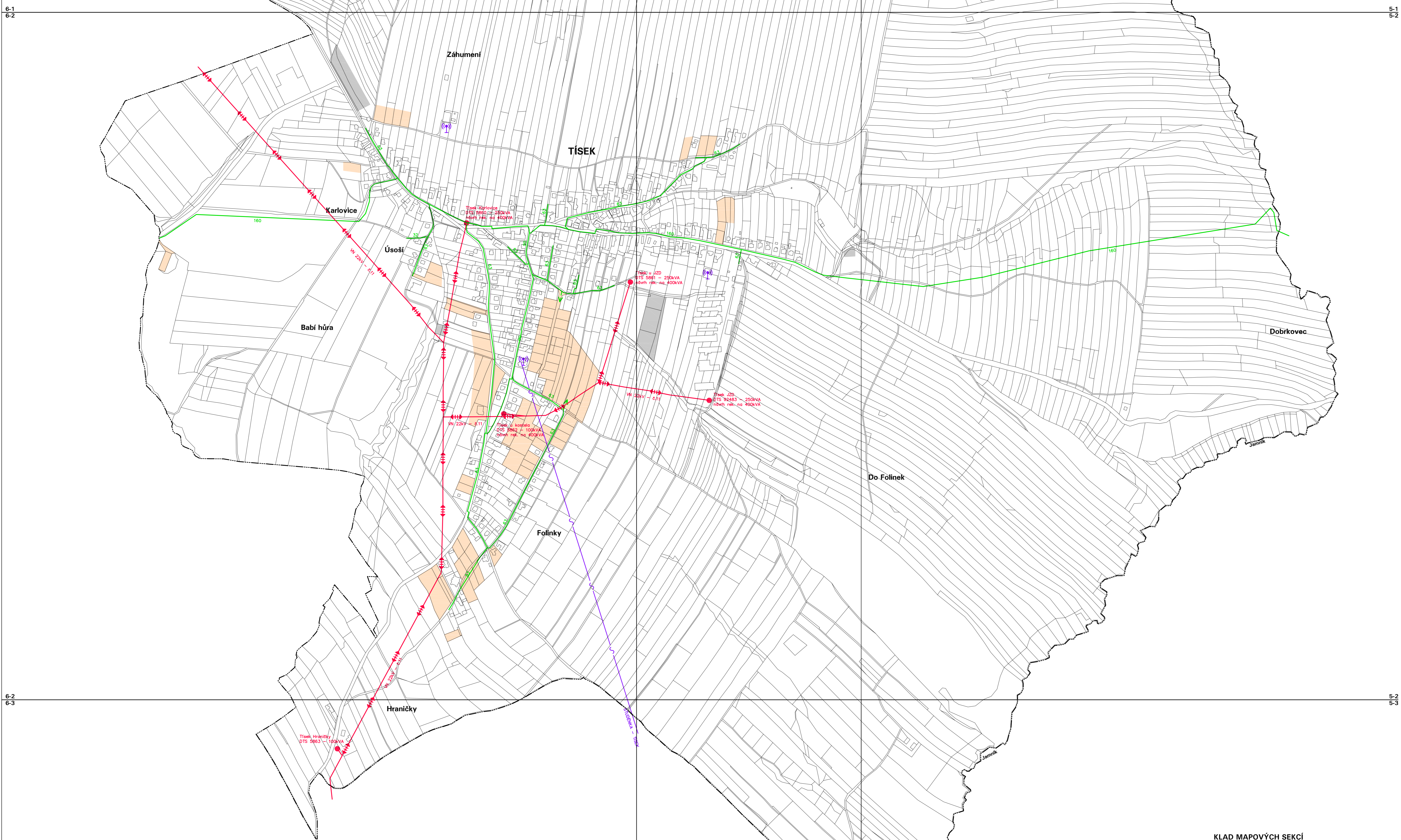
ÚZEMNÍ PLÁN TÍSEK

I.2.e) HLAVNÍ VÝKRES - KONCEPCE ENERGETIKY A SPOJŮ

Úplné znění po vydání Změny č.2

STAV	NÁVRH

KATASTRÁLNÍ HRANICE
 NADZEMNÍ VEDENÍ VN 22kV
 TRAFOSTANICE
 STL PLYNOVOD
 RADIORELÉOVÝ PÁPRSEK
 ZÁKLADOVÁ STANICE MOBILNÍCH SÍTÍ GSM
 ZASTAVITELNÉ PLOCHY PRO BYDLENÍ A OBČANSKÉ VYBAVENÍ – SPORT
 ZASTAVITELNÉ PLOCHY PRO VÝROBU, SKLADOVÁNÍ A TECHNICKOU INFRASTRUKTURU



OBECNÍ DOKUMENTACE:	ÚZEMNÍ PLÁN TÍSEK	Úplné znění po vydání Změny č.2
OBECNÍ ÚŘAD:	OBEC TÍSEK	DATA: 9/2021
PŮBORNÍK:	MĚSTSKÝ ÚŘAD BLOK	MĚŘITKO: 1:5000
ZPRACOVATEL:	Ing. arch. KATEŘINA BUDDOVÁ, autorizovaná DČA 2017	
ZODPOVĚDNÝ PROJEKTANT:	Ing. arch. KATEŘINA BUDDOVÁ, autorizovaná DČA 2017	