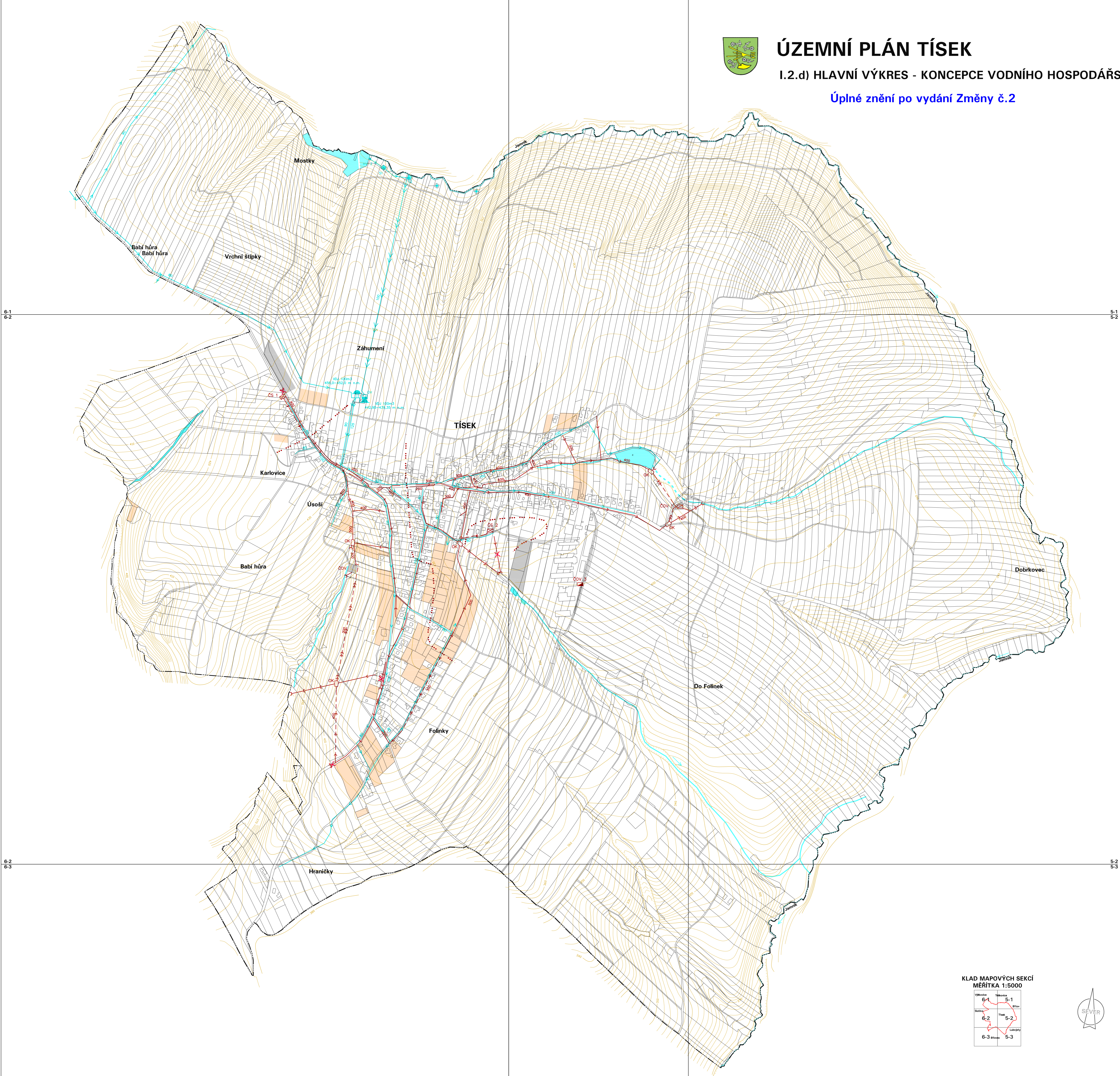




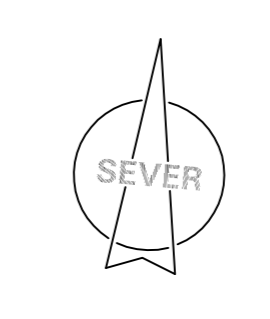
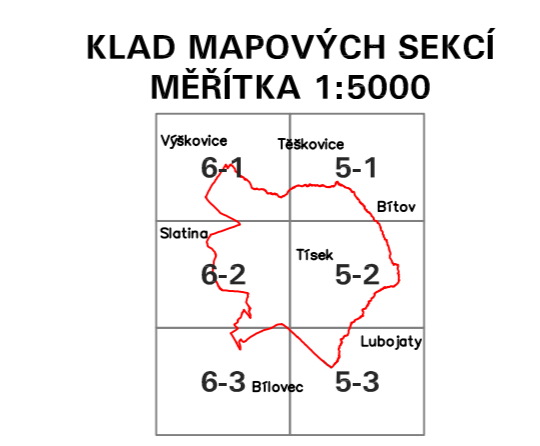
# ÚZEMNÍ PLÁN TÍSEK

## I.2.d) HLAVNÍ VÝKRES - KONCEPCE VODNÍHO HOSPODÁŘSTVÍ

Úplné znění po vydání Změny č.2



STAV	NÁVRH	LEGENDA
		KATASTRÁLNÍ HRANICE
		RADY PITNÉ VODY
		VÝTLAČNÝ ŘAD PITNÉ VODY
		VODOJEM ZEMNÍ, VEŽOVÝ
		HYDROGEOLOGICKÝ VRT
		ZDROJ PITNÉ VODY
		OPRAVNA VODY
		JEDNOTNÁ KANALIZACE
		SRLAŠKOVÁ KANALIZACE
		DEŠŤOVÁ KANALIZACE
		VÝTLAČNÁ KANALIZACE
		VÝVODNÍ OBJEKT KANALIZACE
		KANALIZACE KE ZRUŠENÍ
		ČOV ČOV
		ČISTIRNA ODPADNÍCH VOD
		ODEHŮDVAČÍ KOMORA
		ČS ČS
		ČERPAČÍ STANICE ODPADNÍCH VOD
		HRANICE ODKANALIZOVATELNOSTI ÚZEMÍ
		VODNÍ TOKY A PLOCHY
		ZATRUBNĚNÝ POTOK
		ZASTAVITELNÉ PLOCHY PRO BYDLENÍ A OBČANSKÉ VYBAVENÍ – SPORT
		ZASTAVITELNÉ PLOCHY PRO VÝROBU, SKLADOVÁNÍ A TECHNICKOU INFRASTRUKTURU



UZEMNÍ DOKUMENTACE:	ÚZEMNÍ PLÁN TÍSEK	Úplné znění po vydání Změny č.2
OBJEDNATEL:	OBEC TÍSEK	DATA: 18/2021
PŮBORNATEL:	MĚSTSKÝ ÚŘAD BLANICE	MĚŘÍTKO: 1:5000
ZPRACOVATEL:	Ing. arch. KATEŘINA BUDDOVÁ, autor.zeměpis@dia.2017	
ZODPOVĚDNÝ PROJEKTANT:	Ing. arch. KATEŘINA BUDDOVÁ, autor.zeměpis@dia.2017	