

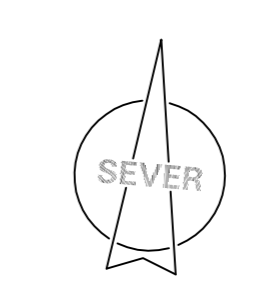
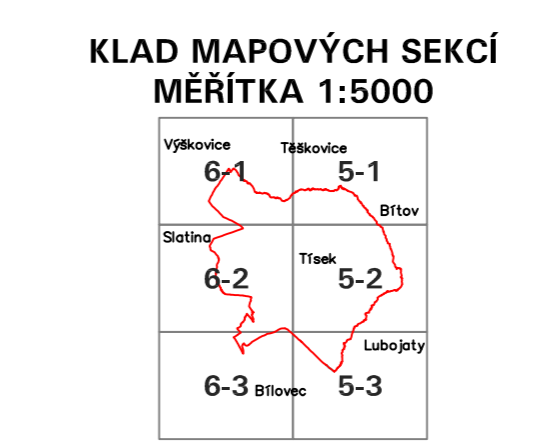
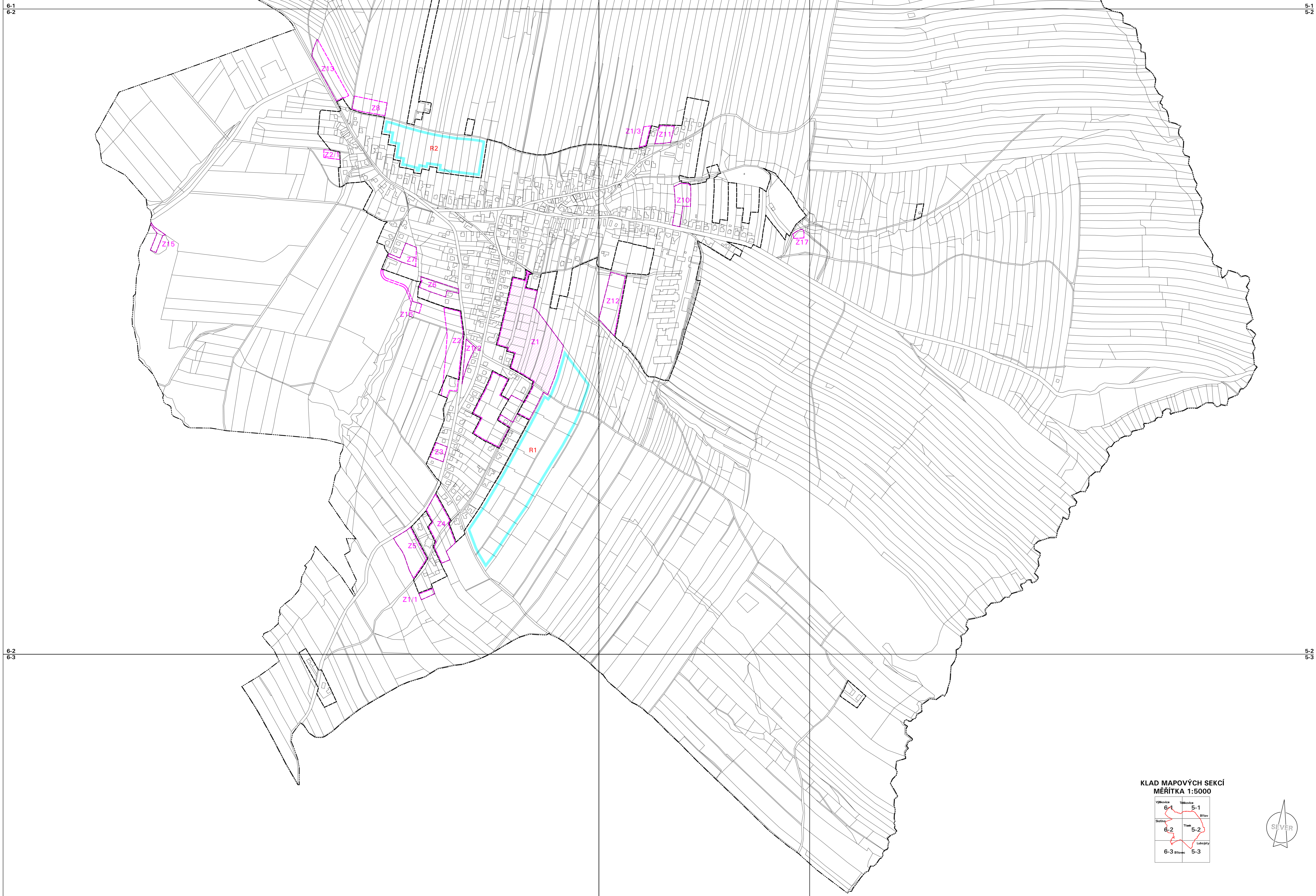


# ÚZEMNÍ PLÁN TÍSEK

## I.2.a) VÝKRES ZÁKLADNÍHO ČLENĚNÍ ÚZEMÍ

Úplné znění po vydání Změny č.2

STAV	NÁVRH	
		KATASTRÁLNÍ HRANICE
		HRANICE ZASTAVĚNÉHO ÚZEMÍ
		Z2/1 ZASTAVITELNÁ PLOCHA S POPISEM
		R2 ÚZEMNÍ REZERVA
		PLOCHA, KDE ZMĚNY PŘEVĚŘÍ ÚZEMNÍ STUDIE



ÚZEMNÍ DOKUMENTACE:	ÚZEMNÍ PLÁN TÍSEK Úplné znění po vydání Změny č.2	DATA:
OBECNOST:	OBEC TÍSEK	12/2021
PŘÍBORNÍK:	MĚSTSKÝ ÚŘAD BLODEC	MĚŘÍTKO:
ZPRACOVATEL:	Ing. arch. KATEŘINA BUDŽOVÁ, autor územního OÚA 2017	1:5000
ZODPOVĚDNÝ PROJEKTANT:	Ing. arch. KATEŘINA BUDŽOVÁ, autor územního OÚA 2017	