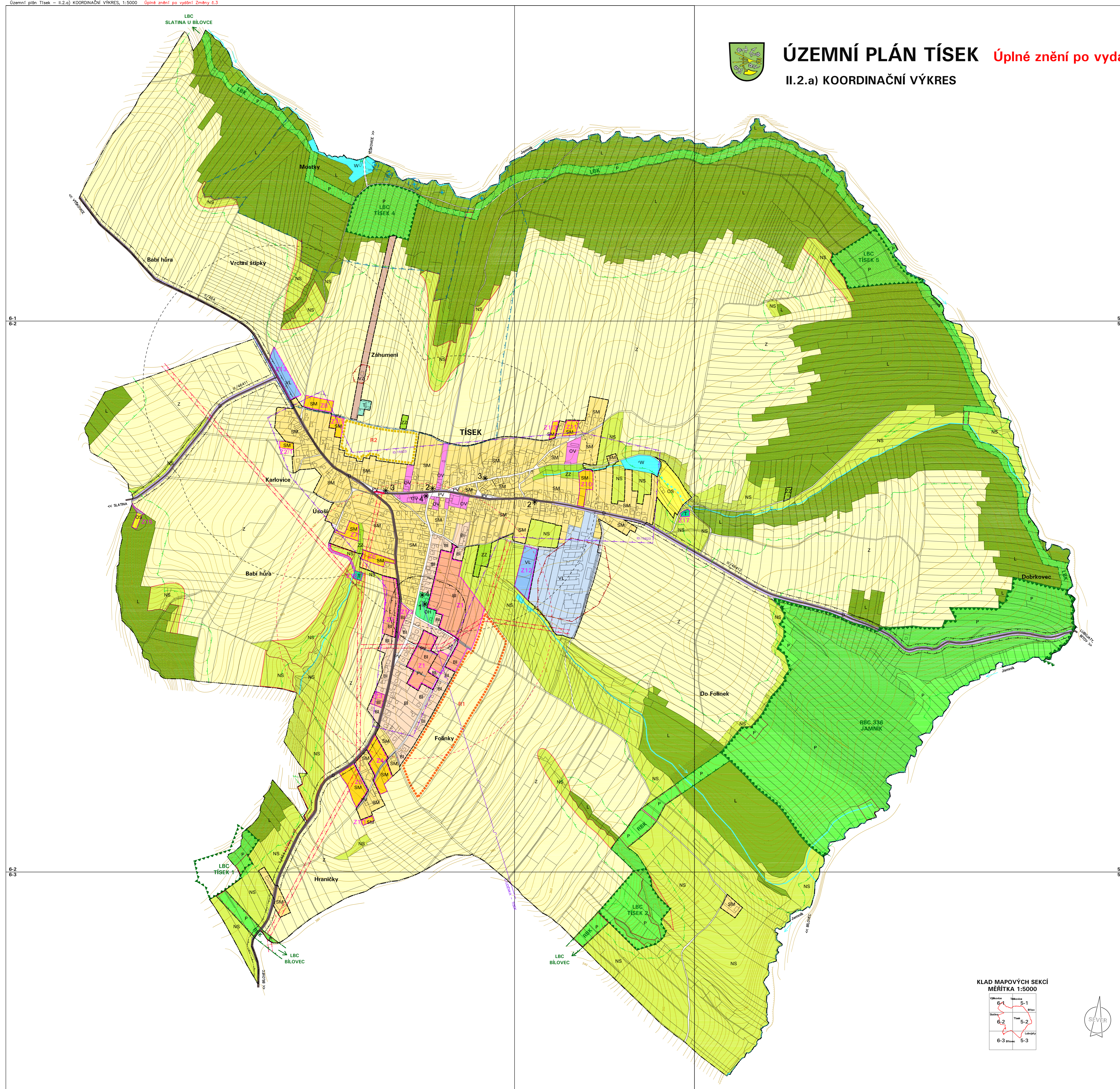


ÚZEMNÍ PLÁN TÍSEK *Úplné znění po vydání Změny č.3*

II.2.a) KOORDINAČNÍ VÝKRES



PLOCHY S ROZDÍLNÝM ZPŮSOBEM VYUŽITÍ

STAV	NÁVRH	LEGENDA
BI	BI	PLOCHY BYDLENÍ
BI	BI	PLOCHY BYDLENÍ – OZEMNÍ REZERVA
SM	SM	PLOCHY SMÍŠENÉ – OBYTNÉ
SM	SM	PLOCHY SMÍŠENÉ – OBYTNÉ – OZEMNÍ REZERVA
OV	OV	PLOCHY OBČANSKÉHO VYBAVENÍ
OS	OS	PLOCHY OBČANSKÉHO VYBAVENÍ – TĚLOVÝCHOVA A SPORT
OH	OH	PLOCHY OBČANSKÉHO VYBAVENÍ – HRBITOV
PV	PV	PLOCHY VEŘEJNÝCH PROSTRANSTVÍ
VL	VL	PLOCHY VÝROBY A SKLADOVÁNÍ, REMESLA
VZ	VZ	PLOCHY VÝROBY A SKLADOVÁNÍ VČETNĚ ZEMĚDĚLSKÉ VÝROBY
T	T	PLOCHY TECHNICKÉ INFRASTRUKTURY
D	D	PLOCHY DOPRAVNÍ INFRASTRUKTURY
ZZ	ZZ	PLOCHY ZELENĚ A ZAHRAD
W	W	PLOCHY VODNÍ A VODOHOSPODÁŘSKÉ
Z	Z	PLOCHY ZEMĚDĚLSKÉ
L	L	PLOCHY LESNÍ
P	P	PLOCHY PŘÍRODNÍ
NS	NS	PLOCHY SMÍŠENÉ NEZASTAVĚNÉHO ÚZEMÍ

ÚZEMNÍ SYSTÉM EKOLOGICKÉ STABILITY

STAV	NÁVRH	LEGENDA
RBC	RBC	REGIONÁLNÍ BIOCENTRUM OSES
RBK	RBK	REGIONÁLNÍ BIOKORIDOR OSES
LBC	LBC	LOKÁLNÍ BIOCENTRUM OSES JAKO SOUČÁST REGIONÁLNÍHO BIOKORIDORU
LBC	LBC	LOKÁLNÍ BIOCENTRUM OSES
LBK	LBK	LOKÁLNÍ BIOKORIDOR OSES


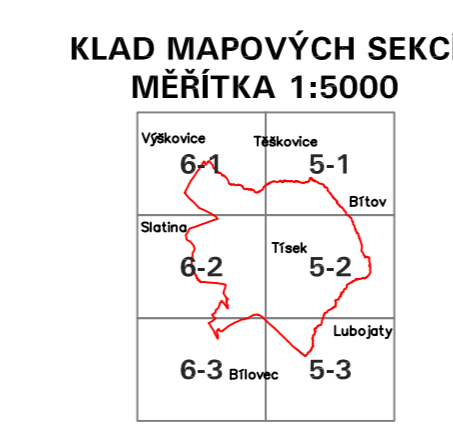
OSTATNÍ PRVKY V ÚZEMÍ

STAV	NÁVRH	LEGENDA
		KATASTRÁLNÍ HRANICE
		HRANICE ZASTAVĚNÉHO ÚZEMÍ
		ZASTAVITELNÁ PLOCHA S POPISEM
		KATASTRÁLNÍ MAPA
		VRSTEVNICE ZABĚHED
		POMOCNÁ DĚLICÍ ČARA

LIMITY A OMEZENÍ VYUŽITÍ ÚZEMÍ

STAV	NÁVRH	LEGENDA
1/4614	1/4614	SILNICE II. TŘÍDY VČETNĚ OCHRANNOHO PÁSMA
1/4614	1/4614	SILNICE II. TŘÍDY VČETNĚ OCHRANNOHO PÁSMA
HV-2	HV-2	HYDROGEOLOGICKÝ VRT
ST	ST	ZDROJ PITNÉ VODY
		OCHRANNÁ PÁSMA VODNÍCH ZDROJŮ 1. STUPNĚ
		OCHRANNÁ PÁSMA VODNÍCH ZDROJŮ 2. ST. VNITŘNÍ
		OCHRANNÁ PÁSMA VODNÍCH ZDROJŮ 2. ST. VNĚJŠÍ
		VODNÍ TOKY A PLOCHY
		ZATRUBNĚNÝ PŮTOK
		OCHRANNÁ PÁSMA NADZEMNÍHO VEDENÍ VN 22kV
		POZEMKY URČENÉ K PLNĚNÍ FUNKCE LESA
		OCHRANNÁ PÁSMA POZEMKŮ URČENÝCH K PLNĚNÍ FUNKCE LESA
		MIN. ROZSAH OCHRANNOHO PÁSMA VEŘEJNÉHO POHŘEBIŠTĚ – NEVYHLÁŠENO
		HRANICE DOCHÁZKOVÝCH VZDALENOSTÍ 500m OD ZASTÁVEK
		OCHRANNÁ PÁSMA ŽIVOCISNÉ VÝROBY NEVYHLÁŠENÁ
		RADIOTELEOVÝ PAPISEK
1	1	PAMÁTKY MÍSTNÍHO VÝZNAMU (1 – KOSTEL SV. CYRILA A METODĚJE, 2 – KRÍŽ, 3 – KAPLÍČKA, 4 – POMNÍK OBĚTEM VALKY)
		ÚZEMÍ S ARCHEOLOGICKÝMI NÁLEZY – UAM-II STŘEDOVĚKÉ A NOVOVĚKÉ JADRO OBCE TÍSEK

ÚZEMÍ OBCE LEŽÍ V PŘÍRODNÍM PARKU ODĚRSKÉ VRCHY
 CELE SPRÁVNÍ ÚZEMÍ OBCE SE NACHÁZÍ VE VYMEZENÉM ÚZEMÍ MINISTERSTVA OBRANY ČR:
 OP RLP – OCHRANNÉ PÁSMA RADIOLOKAČNÍHO ZAŘÍZENÍ ÚLE 8 37 ZAK.C.49/1997 Sb.,
 O CIVILNÍM LETECTVÍ A O ZMĚNĚ A DOPLNĚNÍ ZÁK.Č.455/1991 Sb., O ŽIVNOSTNÍM PŮDNIKÁNÍ.
 NA CELEM SPRÁVNÍM ÚZEMÍ OBCE JE ZAJEM MINISTERSTVA OBRANY POSOZOVÁN Z HLEDISKA
 PODÍLOVÁNÍ UVEDENÝCH DRUHŮ STAVEB ÚLE 8175 ZAK.C.183/2008 Sb.
 SPRÁVNÍ ÚZEMÍ OBCE JE ÚZEMÍM S ARCHEOLOGICKÝMI NÁLEZY VE SMYSLU §22 ODST.2
 ZÁK.Č.20/1987 Sb., O STÁTNÍ PAMÁTKOVÉ PÉČI, VE ZNĚNÍ POZDEŠSKÝCH PŘEDPISŮ



OZNÁMENÍ DOKUMENTACE: ÚZEMNÍ PLÁN TÍSEK		
STAV:	OPRAVA	Úplné znění po vydání Změny č.3
ZAKÁZATEL:	OBEC TÍSEK	DATA: 10 / 2022
ÚŘAD ÚZEMNÍHO PLÁNOVÁNÍ:	MĚSTSKÝ ÚŘAD BLOVEČ	MĚŘITKA: 1:5000