

# ZMĚNA Č. 2













## ÚZEMNÍHO PLÁNU TROJANOVICE

A.3 HLAVNÍ VÝKRES - KONCEPCE DOPRAVNÍ INFRASTRUKTURY

1 : 5 000

### LEGENDA NAVRŽENÝCH ZMĚN

#### PLOCHY S ROZDÍLNÝM ZPŮSOBEM VYUŽITÍ

STABILIZOVANÉ	PLOCHY ZMĚN	
		BYDLENÍ INDIVIDUÁLNÍHO
		SMÍŠENÉ OBYTNÉ
		OBČANSKÉHO VYBAVENÍ - VEŘEJNÉ INFRASTRUKTURY
		VÝROBY A SKLADOVÁNÍ - ZPRACOVÁNÍ BIOODPADU
		KOMUNIKACÍ
		DOPRAVNÍ INFRASTRUKTURY SILNIČNÍ

#### INFORMACE O ÚZEMÍ

STAV	NÁVRH	
		HRANICE ZASTAVĚNÉHO ÚZEMÍ K 1. 9. 2019
		ČÍSLO ZMĚNY / OZNAČENÍ PLOCHY
		RUŠENÍ JEVU



PROJEKTOVÁ ČINNOST, URBANISMUS, ÚZEMNÍ PLÁNOVÁNÍ, EKOLOGIE, GIS

**URBANISTICKÉ STŘEDISKO OSTRAVA, s.r.o.**

Spartakovců 3, Ostrava-Poruba, 70800

tel: 596939530, 596939531

ZODP.PROJEKTANT: ING. ARCH. VLADIMÍRA FUSKOVÁ

ZAK. ČÍSLO: U - 543

ZPRACOVATEL: ING. ARCH. VLADIMÍRA FUSKOVÁ, ADÉLA STREJČKOVÁ

POŘIZOVATEL: OBEC TROJANOVICE

DATUM: ČERVEN 2020