











# ZMĚNA Č. 1

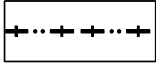


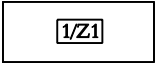


## ÚZEMNÍHO PLÁNU TROJANOVICE

### A.5 HLAVNÍ VÝKRES - KONCEPCE TECHNICKÉ INFRASTRUKTURY - ENERGETIKY A ELEKTRONICKÝCH KOMUNIKACÍ MĚŘÍTKO 1 : 5000

#### PLOCHY S ROZDÍLNÝM ZPŮSOBEM VYUŽITÍ

| STABILIZOVANÉ                                                                     | PLOCHY ZMĚN                                                                       |                                                             |
|-----------------------------------------------------------------------------------|-----------------------------------------------------------------------------------|-------------------------------------------------------------|
|  |  | BYDLENÍ INDIVIDUÁLNÍHO                                      |
|  |  | SMÍŠENÉ OBYTNÉ                                              |
|  |  | OBČANSKÉHO VYBAVENÍ<br>- VEŘEJNÉ INFRASTRUKTURY             |
|  |  | OBČANSKÉHO VYBAVENÍ - SPORTOVNÍCH<br>A REKREAČNÍCH ZAŘÍZENÍ |
|  |  | KOMUNIKACÍ                                                  |

#### INFORMACE O ÚZEMÍ

| STAV                                                                                | NÁVRH                                                                               |                                                                     |
|-------------------------------------------------------------------------------------|-------------------------------------------------------------------------------------|---------------------------------------------------------------------|
|  |  | HRANICE ZASTAVĚNÉHO ÚZEMÍ K 1. 2. 2018                              |
|  |  | ZASTAVITELNÉ PLOCHY<br>(ČÍSLO ZMĚNY / OZNAČENÍ ZASTAVITELNÉ PLOCHY) |
|  |  | PLOCHY PŘESTAVBY<br>(ČÍSLO ZMĚNY / OZNAČENÍ PLOCHY PŘESTAVBY)       |

#### DOPRAVNÍ INFRASTRUKTURA

| STAV                                                                                | NÁVRH                                                                               |                             |
|-------------------------------------------------------------------------------------|-------------------------------------------------------------------------------------|-----------------------------|
|  |  | MÍSTNÍ A ÚČELOVÉ KOMUNIKACE |

#### VÝŘEZY Z MAPOVÝCH LISTŮ

