











ZMĚNA Č. 1

ÚZEMNÍHO PLÁNU TROJANOVICE

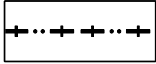


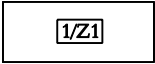


A.4 HLAVNÍ VÝKRES - KONCEPCE TECHNICKÉ INFRASTRUKTURY - VODNÍHO HOSPODÁŘSTVÍ

MĚŘÍTKO 1 : 5000

PLOCHY S ROZDÍLNÝM ZPŮSOBEM VYUŽITÍ

| STABILIZOVANÉ | PLOCHY ZMĚN | |
|---|---|---|
|  |  | BYDLENÍ INDIVIDUÁLNÍHO |
|  |  | SMÍŠENÉ OBYTNÉ |
|  |  | OBČANSKÉHO VYBAVENÍ - VEŘEJNÉ INFRASTRUKTURY |
|  |  | OBČANSKÉHO VYBAVENÍ - SPORTOVNÍCH A REKREAČNÍCH ZAŘÍZENÍ |
|  |  | KOMUNIKACÍ |

INFORMACE O ÚZEMÍ

| STAV | NÁVRH | |
|---|---|---|
|  |  | HRANICE ZASTAVĚNÉHO ÚZEMÍ K 1. 2. 2018 |
|  |  | ZASTAVITELNÉ PLOCHY (ČÍSLO ZMĚNY / OZNAČENÍ ZASTAVITELNÉ PLOCHY) |
|  |  | PLOCHY PŘESTAVBY (ČÍSLO ZMĚNY / OZNAČENÍ PLOCHY PŘESTAVBY) |

DOPRAVNÍ INFRASTRUKTURA

| STAV | NÁVRH | |
|---|---|-----------------------------|
|  |  | MÍSTNÍ A ÚČELOVÉ KOMUNIKACE |

VÝŘEZY Z MAPOVÝCH LISTŮ

