


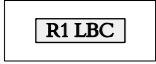





ZMĚNA Č. 3 ÚZEMNÍHO PLÁNU TROJANOVICE


A.6 VÝKRES VEŘEJNĚ PROSPĚŠNÝCH STAVEB, OPATŘENÍ A ASANACÍ

MĚŘÍTKO 1 : 5 000

VEŘEJNĚ PROSPĚŠNÉ STAVBY A VEŘEJNĚ PROSPĚŠNÁ OPATŘENÍ, PRO KTERÉ LZE PRÁVA K POZEMKŮM A STAVBÁM VYVLASTNIT

	PLOCHY PŘÍRODNÍ - ÚZEMNÍHO SYSTÉMU EKOLOGICKÉ STABILITY
	LOKÁLNÍ BIOCENTRUM
	REGIONÁLNÍ BOKORIDOR
	POPIS PRVKŮ ÚZEMNÍHO SYSTÉMU EKOLOGICKÉ STABILITY
	PLOCHY PRO REALIZACI CYKLOSTEZEK
	POPIS PLOCH PRO REALIZACI CYKLOSTEZEK
	RUŠENÉ JEVY

PODTISK - PLATNÝ ÚZEMNÍ PLÁN TROJANOVICE

 OSTRAVA s.r.o.	PROJEKTOVÁ ČINNOST, URBANISMUS, ÚZEMNÍ PLÁNOVÁNÍ, EKOLOGIE, GIS	
	URBANISTICKÉ STŘEDISKO OSTRAVA, s.r.o. Spartakovců 3, Ostrava-Poruba, 70800 tel: 596939530, 596939531	
ZODP.PROJEKTANT: ING. ARCH. VLADIMÍRA FUSKOVÁ	ZAK. ČÍSLO: U - 543	
ZPRACOVATEL: ING. ARCH. VLADIMÍRA FUSKOVÁ, ING. IVA MIČKOVÁ		
POŘIZOVATEL: OBEC TROJANOVICE	DATUM: SRPEN 2023	