








-  Hranice ČR
 -  hranice Moravskoslezského kraje
 -  Správní území obcí s rozšířenou působností
- Kategorie rizikovosti infiltrace
-  1 - oblasti bez rizika, ale s nižším potenciálem k infiltraci
 -  2 - oblasti s obtížným vsakováním, nebo vsakováním podmíněčně možným na základě doplnění znalostí místních podmínek
 -  3 - oblasti rizikové, s přijatelným rizikem. Vsakování je potenciálně možné na základě průzkumem doplněných dat a vhodného technického řešení
 -  4 - oblasti rizikové, s vysokým rizikem, sakování se nedoporučuje, doporučuje se jiný způsob hospodaření se srážkovou vodou

ÚZEMNÍ STUDIE LOKALIZACE OBLASTÍ MORAVSKOSLEZSKÉHO KRAJE S RIZIKOVÝM VSAKOVÁNÍM SRÁŽKOVÝCH VOD

B.1. Přehledný výkres vymezení lokalit s rizikem/nemožností vsakování srážkových vod
Měřítko 1: 100 000

