












-  Hranice ČR
 -  hranice Moravskoslezského kraje
 -  Obec s rozšířenou působností
 -  Obec
 -  Katastrální území
- Plošná významnost rozšíření ploch s rizikovou infiltrací v katastrálním území
-  bez výskytu
 -  nevýznamné
 -  málo významné
 -  středně významné
 -  významné
 -  velmi významné

ÚZEMNÍ STUDIE LOKALIZACE OBLASTÍ
MORAVSKOSLEZSKÉHO KRAJE
S RIZIKOVÝM VSAKOVÁNÍM SRÁŽKOVÝCH
VOD

C.2 Plošná významnost výskytu ploch s rizikovým
vsakováním srážkových vod
Měřítko 1: 100 000



Vypracoval Vodohospodářský rozvoj a
výstavba, a.s. v roce 2023

