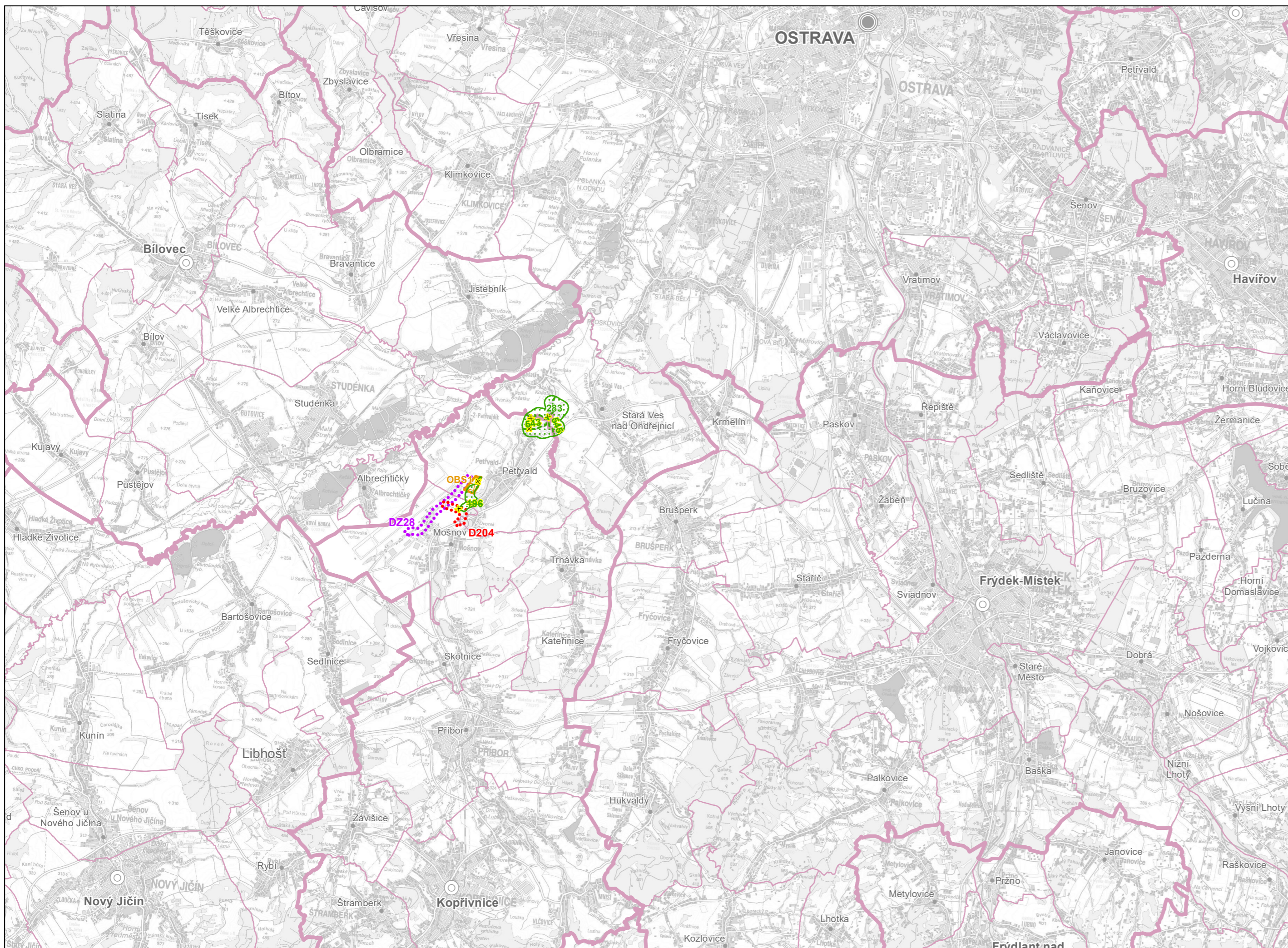


AKTUALIZACE Č. 8b ZÁSAD ÚZEMNÍHO ROZVOJE MORAVSKOSLEZSKÉHO KRAJE


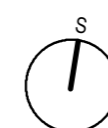


A.2 Výkres ploch a koridorů, včetně ÚSES



ZÁZNAM O ÚČINNOSTI

Označení správního orgánu, který vydal Aktualizaci č. 8b Zásad územního rozvoje Moravskoslezského kraje	Zastupitelstvo Moravskoslezského kraje
Datum nabytí účinnosti Aktualizace č. 8b Zásad územního rozvoje Moravskoslezského kraje	
Oprávněná úřední osoba pořizovatele, funkce	Ing. arch. Beata Šmidová, Ph.D., vedoucí odboru územního plánování Krajského úřadu Moravskoslezského kraje
Podpis oprávněné úřední osoby pořizovatele, otisk úředního razítka	



JEVY NAVRHOVANÉ

PLOCHY A KORIDORY

- NÁVRH
- SILNIČNÍ DOPRAVA
 - ŽELEZNIČNÍ DOPRAVA
 - PLOCHA K ZAJIŠŤOVÁNÍ OBRANY A BEZPEČNOSTI STÁTU

ÚZEMNÍ SYSTÉM EKOLOGICKÉ STABILITY

- NOVÁ SKLADEBNÁ ČÁST
- RUŠENÁ SKLADEBNÁ ČÁST
- REGIONÁLNÍ BIOCENTRUM (RBC)
- REGIONÁLNÍ BIKORIDOR (RBK)

JEVY INFORMATIVNÍ

ADMINISTRATIVNÍ ČLENĚNÍ

- HRANICE KRAJE
- HRANICE SPRÁVNÍHO OBVODU OBCE S ROZŠÍŘENOU PŮSOBNOSTÍ
- HRANICE SPRÁVNÍHO OBVODU OBCE
- KRAJSKÉ MĚSTO
- OBEC S ROZŠÍŘENOU PŮSOBNOSTÍ
- OBEC

AKTUALIZACE Č. 8b ZÁSAD ÚZEMNÍHO ROZVOJE MORAVSKOSLEZSKÉHO KRAJE

VÝKRES	A.2 VÝKRES PLOCH A KORIDORŮ, VČETNĚ ÚSES	
OBJEDNATEL	Moravskoslezský kraj, 28. října 2771/117, 702 00 Ostrava	
POŘIZOVATEL	Krajský úřad Moravskoslezského kraje, odbor územního plánování, 28. října 2771/117, 702 00 Ostrava	
ZPRACOVATEL	ATELIÉR CIHLÁŘ SVOBODA	ZODPOVĚDNÝ PROJEKTANT RNDr. Milan Svoboda
DATUM	Spren 2024	
MĚŘÍTKO	1 : 100 000	
MAPOVÝ PODKLAD	Základní mapa České republiky 1 : 50 000 (ZM 50), © Český úřad zeměměřičský a katastrální	