

# **ZMĚNA Č. 11**

## **ZÁSAD ÚZEMNÍHO ROZVOJE**

### **MORAVSKOSLEZSKÉHO KRAJE**



## **II. TEXTOVÁ ČÁST ODŮVODNĚNÍ**

### **PŘÍLOHA Č. 1**

#### **VYHODNOCENÍ STANOVISEK DOTČENÝCH ORGÁNŮ**

##### **PODLE ZVLÁŠTNÍCH PRÁVNÍCH PŘEDPISŮ**

Květen 2025

# **OBSAH**

## **PŘEHLED STANOVISEK DOTČENÝCH ORGÁNŮ**

1. Stanovisko Agentury ochrany přírody a krajiny ČR
2. Stanovisko Českého báňského úřadu
3. Stanovisko Hasičského záchranného sboru Moravskoslezského kraje
4. Stanovisko Krajské hygienické stanice Moravskoslezského kraje se sídlem v Ostravě
5. Koordinované stanovisko Krajského úřadu Moravskoslezského kraje
6. Stanovisko Ministerstva dopravy
7. Stanovisko Ministerstva kultury
8. Stanovisko Ministerstva obrany
9. Stanovisko Ministerstva práce a sociálních věcí
10. Stanovisko Ministerstva průmyslu a obchodu
11. Stanovisko Ministerstva vnitra
12. Stanovisko Ministerstva zemědělství
13. Stanovisko Ministerstva životního prostředí

## **PŘEHLED STANOVISEK DOTČENÝCH ORGÁNŮ UPLATNĚNÝCH K NÁVRHU ZMĚNY Č. 11 ZÁSAD ÚZEMNÍHO ROZVOJE MORAVSKOSLEZSKÉHO KRAJE PRO SPOLEČNÉ JEDNÁNÍ DLE § 94 ODST. 3 STAVEBNÍHO ZÁKONA**

1. Stanovisko **Agentury ochrany přírody a krajiny ČR**, Regionálního pracoviště Moravskoslezského, č. j. 01091/MS/25 ze dne 18. 2. 2025 – **souhlasné stanovisko** bez podmínek;
2. Stanovisko **Českého báňského úřadu** č. j. SBS 09596/2025/ČBÚ-21 ze dne 3. 3. 2025 – **souhlasné stanovisko** bez podmínek;
3. Stanovisko **Hasičského záchranného sboru Moravskoslezského kraje** č. j. HSOS-712-2/2025 ze dne 27. 1. 2025 – **souhlasné stanovisko** bez podmínek;
4. Stanovisko **Krajské hygienické stanice Moravskoslezského kraje se sídlem v Ostravě** č. j. KHSMS 2996/2025/OV/HOK ze dne 19. 2. 2025 – **souhlasné stanovisko** bez podmínek;
5. Koordinované stanovisko **Krajského úřadu Moravskoslezského kraje** č. j. MSK 12237/2025 ze dne 3. 3. 2025 – **souhlasné stanovisko** bez podmínek;
6. Stanovisko **Ministerstva dopravy** č. j. MD-3741/2025-520/5 ze dne 4. 3. 2025 – **souhlasné stanovisko s podmínkami**;
7. Stanovisko **Ministerstva kultury** č. j. MK 17539/2025 OPP ze dne 19. 2. 2025 – **souhlasné stanovisko** bez podmínek;
8. Stanovisko **Ministerstva obrany** č. j. MO 197967/2025-1322 ze dne 28. 2. 2025 - **souhlasné stanovisko s podmínkami**;
9. Stanovisko **Ministerstva práce a sociálních věcí** č. j. MPSV-2025/18455-612/1 ze dne 22. 1. 2025 – **souhlasné stanovisko** bez podmínek;
10. Stanovisko **Ministerstva průmyslu a obchodu** č. j. MPO 25598/2025 ze dne 20. 1. 2025 – **souhlasné stanovisko** bez podmínek;
11. Stanovisko **Ministerstva vnitra** č. j. MV-104710-75/OSM-2017 ze dne 28. 2. 2025 – **souhlasné stanovisko** bez podmínek;
12. Stanovisko **Ministerstva zemědělství** č. j. MZE-5459/2025-15113 ze dne 27. 2. 2025 – **souhlasné stanovisko s podmínkami**;
13. Stanovisko **Ministerstva životního prostředí** č. j. MZP/2025/710/188 ze dne 19. 2. 2025 – z hlediska ochrany přírody a krajiny, ochrany ovzduší, ochrany horninového prostředí a ochrany zemědělského půdního fondu **souhlasné stanovisko** bez podmínek; z hlediska ochrany vod **souhlasné stanovisko s podmínkou**.

Nádražní 36  
756 61 Rožnov pod Radhoštěm  
tel.: 951 42 5320  
ID DS: vvedyiy  
e-mail: vaclav.osmancik@nature.cz  
www.nature.cz

**Krajský úřad Moravskoslezského kraje**  
Odbor kultury a územního plánování  
28. října 117  
702 18 Ostrava

**NAŠE ČÍSLO JEDNACÍ:** 01091/MS/25

**VYŘIZUJE:** Mgr. Osmančík

**DATUM:** 18. 2. 2025

## **Stanovisko k návrhu Změny č. 11 Zásad územního rozvoje Moravskoslezského kraje po společném jednání**

Agentuře ochrany přírody a krajiny ČR, regionálnímu pracovišti Moravskoslezskému (dále jen „Agentura“), jako dotčenému orgánu státní správy podle ust. § 75 odst. 1 písm. d) ve spojení s ust. § 78 odst. 1 zákona č. 114/1992 Sb., o ochraně přírody a krajiny (dále jen „zákon“), bylo Krajským úřadem Moravskoslezského kraje, Odborem kultury a územního plánování, se sídlem 28. října čp. 117, 702 18 Ostrava, dne 20. 1. 2025 zasláno oznámení o konání společného jednání k návrhu Změny č. 11 Zásad územního rozvoje Moravskoslezského kraje (dále jen „návrh Změny č. 11 ZÚR MSK“).

Obsahem návrhu Změny č. 11 ZÚR MSK je uvedení Zásad územního rozvoje Moravskoslezského kraje do souladu s platným zákonem č. 283/2021 Sb., stavebním zákonem (dále jen „stavební zákon“) - obsahovými náležitostmi dle tohoto zákona a převedení dokumentace do jednotného standardu. Obsahem změny nejsou věcné změny s dopadem na území Moravskoslezského kraje a zájmy chráněné zákonem.

V souladu s ust. § 94 odst. 3 stavebního zákona sděluje Agentura následující:

**K návrhu Změny č. 11 ZÚR MSK nemá Agentura námitky.**

Mgr. František Jaskula

ŘEDITEL REGIONÁLNÍHO PRACOVIŠTĚ



# ČESKÝ BÁŇSKÝ ÚŘAD V PRAZE

KOZÍ 4/748, P.O. BOX 140, 110 00 PRAHA 1 – STARÉ MĚSTO

**Krajský úřad Moravskoslezského kraje  
Odbor kultury a územního plánování  
28. října 2771/171  
702 00 Ostrava**

Váš dopis značky/ze dne	Naše značka	Vyřizuje/linka	V Praze dne
MSK 10524/2025	SZ SBS 02880/2025 Č.j. SBS 09596/2025/ČBÚ-21	RNDr. Blahutová / 326	3. 3. 2025

Český báňský úřad (dále jen „ČBÚ“), jako dotčený orgán dle ustanovení § 15 odst. 2 zákona č. 44/1988 Sb., o ochraně a využití nerostného bohatství (horní zákon), ve znění pozdějších předpisů (dále jen „horní zákon“), obdržel dne 20. 1. 2025 oznámení o konání společného jednání o návrhu Změny č. 11 Zásad územního rozvoje (dále jen „ZÚR“) Moravskoslezského kraje v souladu s ust. § 94 odst. 1 písm. b) ve spojení s § 93 odst. 5 písm. b) a § 111 odst. 4 zákona č. 283/2021 Sb., stavební zákon, ve znění pozdějších předpisů (dále jen „stavební zákon“) a vydává tímto:

## **s o u h l a s n é   s t a n o v i s k o**

**k návrhu Změny č. 11 Zásad územního rozvoje Moravskoslezského kraje pro společné jednání.**

## **O D Ů V O D N Ě N Í:**

ČBÚ jako dotčený orgán vyhodnotil předložený návrh Změny č. 11 ZÚR Moravskoslezského kraje pro společné jednání ve smyslu ustanovení § 15 odst. 2 horního zákona z hlediska ochrany a využití nerostného bohatství.

Předmětem návrhu Změny č. 11 ZÚR Moravskoslezského kraje je: uvedení do souladu se stavebním zákonem, které bude zahrnovat uvedení do souladu s obsahovými náležitostmi podle nového výše uvedeného stavebního zákona dle § 77-79 a přílohy č. 7 a dále převedení do jednotného standardu podle § 59 stavebního zákona a § 11 a příloh č. 7, 8 a 9 vyhlášky č. 157/2024 Sb., o územně analytických podkladech, územně plánovací dokumentaci a jednotném standardu. Obsahové náležitosti, které jsou nově pro ZÚR upravovány, budou zakotveny bez věcné náplně. Obsahem Změny č. 11 ZÚR Moravskoslezského nejsou věcné změny ZÚR Moravskoslezského, které by měly dopad na území kraje.

Dle stanoviska Ministerstva životního prostředí č. j. MZP/2024/710/3564 ze dne 14. 8. 2024 ve smyslu § 109 odst. 3 písm. b) stavebního zákona nebyl návrh Změny č. 11 ZÚR Moravskoslezského kraje posuzován z hlediska vlivů na životní prostředí. Vyhodnocení vlivů této koncepce na udržitelný rozvoj území proto v souladu s § 40 odst. 2 stavebního zákona nebylo zpracováváno.

Přehled stávajících dobývacích prostorů, chráněných ložiskových území a průzkumných území apod. na území ČR naleznete na <https://mapy.geology.cz/suris/>

**Na základě výše uvedeného k předloženému návrhu Změny č. 11 Zásad územního rozvoje Moravskoslezského kraje pro společné jednání vydáváme souhlasné stanovisko.**

S pozdravem

Ing. Michaela Vachtlová, Ph.D.  
vedoucí 1. oddělení odboru hornictví

*(podepsáno elektronicky)*

Dokument je podepsán elektronickým podpisem	
Podpisující:	Ing. Michaela Vachtlová
Organizace:	Český báňský úřad
Sériové č. cert.:	23345859
Vydavatel cert.:	PostSignum Qualified CA 4
Datum a čas:	03.03.2025 12:35:26
Důvod:	
Místo:	



# HASIČSKÝ ZÁCHRANNÝ SBOR MORAVSKOSLEZSKÉHO KRAJE

Výškovická 40, 700 30 Ostrava-Zábřeh



Čj. HSOS- 712-2/2025

Ostrava 27. ledna 2025

Vyřizuje: kpt. Bc. Lubomír Zeman  
Tel.: 950 739 249  
E-mail: [lubomir.zeman@hzscr.cz](mailto:lubomir.zeman@hzscr.cz)

PID: HZSTX00GHQXO



Krajský úřad  
Moravskoslezský kraj  
Odbor kultury a územního plánování  
28. října 2771/117  
702 00 Ostrava

## Stanovisko dotčeného orgánu státní správy na úseku ochrany obyvatelstva K č.j. MSK 10524/2024

**Název:** Společné jednání k návrhu Změny č. 11 Zásad územního rozvoje Moravskoslezského kraje.

**Řešené území:** Moravskoslezský kraj.

**Pořizovatel dokumentace:** Moravskoslezský kraj.

**Předložená dokumentace:** Návrh Změny č.11 ZÚR MSK pro veřejné projednání

Hasičský záchranný sbor Moravskoslezského kraje jako dotčený orgán podle ustanovení § 12 odst. 2 písm. i) zákona č. 239/2000 Sb., o integrovaném záchranném systému a o změně některých zákonů, ve znění pozdějších předpisů (dále jen „zákon o IZS“), posoudil výše uvedenou dokumentaci, předloženou dne 20. ledna 2025. Na základě posouzení dané dokumentace vydává Hasičský záchranný sbor Moravskoslezského kraje ve smyslu § 54 odst. 1 a § 94 odstavce 3 zákona č. 283/2021 Sb., stavební zákon, ve znění pozdějších předpisů zákona,

### Souhlasné stanovisko.

#### Odůvodnění

Předložená dokumentace specifikovaná v úvodu stanoviska není v rozporu s chráněnými zájmy z hlediska civilní ochrany a ochrany obyvatelstva. Hasičský záchranný sbor Moravskoslezského kraje vycházel při vydání stanoviska ze zákona o IZS.

plk. Ing. Kateřina Blažková, Ph.D.  
vedoucí oddělení  
ochrany obyvatelstva a krizového řízení

# Krajská hygienická stanice Moravskoslezského kraje se sídlem v Ostravě

NA BĚLIDLE 7, 702 00 OSTRAVA

VÁŠ DOPIS ZN.: MSK 10524/2025  
ZE DNE: 20.1.2025

SPIS. ZNAČKA: S-KHSMS 2996/2025/OV/HOK  
ČÍSLO JEDNACÍ: KHSMS 2996/2025/OV/HOK  
VYŘIZUJE: Kokeš  
TEL.: 595 138 157  
E-MAIL: zdenek.kokes@khssova.cz

DATUM: 19.2.2025

Krajský úřad Moravskoslezský kraj  
Odbor kultury a územního plánování  
Mgr. Dušan Jiří Ulčák  
28.října 2771/117  
702 00 Ostrava

## VYJÁDRĚNÍ

Krajská hygienická stanice Moravskoslezského kraje se sídlem v Ostravě, jako místně a věcně příslušný správní úřad podle § 82 odst. 1 a odst. 2 písm. i) zákona č. 258/2000 Sb., o ochraně veřejného zdraví a o změně některých souvisejících zákonů, ve znění pozdějších předpisů (dále jen „zákon č. 258/2000 Sb.“), jako dotčený správní úřad ve smyslu § 77 zákona č. 258 /2000 Sb. a dle § 94 odst. 3 zákona č. 283/2021 Sb., stavební zákon, ve znění pozdějších předpisů, posoudila předložený návrh Změny č. 11 Zásad územního rozvoje Moravskoslezského kraje.

Po zhodnocení souladu předložené dokumentace s požadavky předpisů v oblasti ochrany veřejného zdraví Krajská hygienická stanice Moravskoslezského kraje se sídlem v Ostravě vydává v řízení podle § 149 odst.1 zákona č. 500/2004 Sb., správní řád, ve znění pozdějších předpisů, podle ustanovení § 82 odst. 2, písm. i) zákona č. 258/2000 Sb. toto závazné stanovisko:

S předloženým návrhem Změny č. 11 Zásad územního rozvoje Moravskoslezského kraje.

## s o u h l a s í .

### Odůvodnění:

Na základě žádosti o stanovisko dle § 94 odst. 3 zákona č. 283/2021 Sb., stavební zákon, ve znění pozdějších předpisů, posoudila předložený návrh Změny č. 11 Zásad územního rozvoje Moravskoslezského kraje, ze dne 20.1.2025 Krajského úřadu Moravskoslezského kraje, odboru kultury a územního plánování, 28. října 2771/117, 702 00 Ostrava, posoudila Krajská hygienická stanice Moravskoslezského kraje se sídlem v Ostravě jako dotčený správní úřad soulad předloženého návrhu s požadavky předpisů v oblasti ochrany veřejného zdraví.

Obsahem návrhu Změny č. 11 ZÚR MSK je uvedení Zásad územního rozvoje Moravskoslezského kraje, dosud zpracovaných podle předchozí právní úpravy („starý stavební zákon“ č. 183/2006 Sb.), do souladu se stavebním zákonem (č. 283/2021 Sb.), které zahrnuje uvedení do souladu s obsahovými náležitostmi podle stavebního zákona (§ 77-79 a příloha č. 7 stavebního zákona) a převedení do jednotného standardu podle § 59 stavebního zákona a § 11 a příloh č. 7, 8 a 9 vyhlášky č. 157/2024 Sb., o územně analytických podkladech, územně plánovací dokumentaci a jednotném standardu. Obsahové náležitosti, které jsou nově pro zásady územního

IČ: 71009167  
ID datové schránky: w8pai4f  
web: www.khssova.cz

Úřední hodiny:  
pondělí, středa 8:00 – 17:00



rozvoje upravovány, budou zakotveny bez věcné náplně. Obsahem Změny č. 11 ZÚR MSK nejsou věcné změny zásad územního rozvoje, které by měly dopad na území kraje.

Předložený návrh odpovídá požadavkům zákona č.258/2000Sb. a souvisejících předpisů.


Ing. Jaromír  
Košťál

Digitálně podepsal  
Ing. Jaromír Košťál  
Datum: 2025.02.19  
11:57:44 +01'00'

Ing. Jaromír Košťál  
vedoucí oddělení hygieny obecné a komunální  
Krajské hygienické stanice Moravskoslezského kraje  
se sídlem v Ostravě

**Rozdělovník:**

1x adresát, DS



**KRAJSKÝ ÚŘAD**  
MORAVSKOSLEZSKÝ KRAJ  
28. října 2771/117, 702 00 Ostrava



# INTERNÍ SDĚLENÍ

Váš dopis zn.: MSK 10524/2025  
Ze dne: 2025-01-20  
Čj: MSK 12237/2025  
Sp. zn.: ŽPZ/2417/2025/Ham  
205.2 S5  
Vyřizuje: Ing. Táňa Hamplová  
Odbor: Odbor životního prostředí a zemědělství  
Telefon: 595 622 594  
Fax: 595 622 396  
E-mail: tana.hamplova@msk.cz  
Datum: 2025-03-03

## Stanovisko

**Krajský úřad Moravskoslezského kraje**, odbor životního prostředí a zemědělství (dále jen „krajský úřad“), **jako věcně a místně příslušný dotčený orgán v procesu územního plánování** podle § 29 odst. 1 a § 67 odst. 1 písm. g) zákona č. 129/2000 Sb., o krajích (krajské zřízení), ve znění pozdějších předpisů, podle § 11 odst. 1 písm. b) a § 136 odst. 1 písm. a) zákona č. 500/2004 Sb., správní řád, ve znění pozdějších předpisů (dále jen „správní řád“), a **podle § 54 odst. 1 zákona č. 283/2021 Sb., stavební zákon**, ve znění pozdějších předpisů (dále jen „stavební zákon“), **tímto uplatňuje toto stanovisko**, které není rozhodnutím ve správním řízení a jehož obsah je závazný pro pořizování územně plánovací dokumentace, územních opatření nebo vymezení zastavěného území, a to za přiměřeného použití § 140 správního řádu, stanovisko **za následující oblasti veřejné správy na úsecích životního prostředí a zemědělství, podle § 94 odst. 3 ve spojení s § 111 odst. 5 stavebního zákona,**

**ke společnému jednání k návrhu změny č. 11 Zásad územního rozvoje Moravskoslezského kraje (dále „Změna č. 11 ZÚR MSK“)**

toto **koordinované stanovisko**:

Obsahem návrhu Změny č. 11 ZÚR MSK pro společné jednání a veřejné projednání je uvedení Zásad územního rozvoje Moravskoslezského kraje, dosud zpracovaných podle předchozí právní úpravy („starý stavební zákon“ č. 183/2006 Sb.), do souladu se stavebním zákonem (č. 283/2021 Sb.), které zahrnuje uvedení do souladu s obsahovými náležitostmi podle stavebního zákona (§ 77-79 a příloha č. 7 stavebního zákona) a převedení do jednotného standardu podle § 59 stavebního zákona a § 11 a příloh č. 7, 8 a 9 vyhlášky č. 157/2024 Sb., o územně analytických podkladech, územně plánovací dokumentaci a jednotném standardu. Obsahové náležitosti, které jsou nově pro zásady územního rozvoje upravovány, budou zakotveny bez věcné náplně. Obsahem Změny č. 11 ZÚR MSK nejsou věcné změny zásad územního rozvoje, které by měly dopad na území kraje.

### **1/ zákon č. 114/1992 Sb., o ochraně přírody a krajiny, ve znění pozdějších předpisů**

Krajský úřad, jako správní orgán ochrany přírody a krajiny, příslušný k posuzování územních plánů a jejich změn, dle kompetencí daných § 77a odst. 4 písm. z) zákona č. 114/1992 Sb., o ochraně přírody a krajiny, ve znění pozdějších předpisů (dále jen „zákon o ochraně přírody a krajiny“), posoudil návrh Změny č. 11 ZÚR MSK, a to z hlediska zájmů chráněných tímto zákonem o ochraně přírody a krajiny a s předloženým návrhem souhlasí.

Odůvodnění:

Krajský úřad dle předmětného ustanovení zákona o ochraně přírody a krajiny uplatňuje ve svém správním obvodu, nejde-li o národní park, chráněné krajinné oblasti, národní přírodní rezervace, národní přírodní památky a ochranná pásma těchto zvláště chráněných území anebo o vojenské újezdy, stanovisko k zásadám územního rozvoje a k územním plánům obcí s rozšířenou působností z hlediska zájmů chráněných zákonem o ochraně přírody a krajiny, a dále k ostatním územním plánům a regulačním plánům z hlediska zájmů chráněných tímto zákonem, není-li příslušný jiný orgán ochrany přírody.

Krajský úřad posouzením předloženého návrhu Změny č. 11 ZÚR MSK dospěl k závěru, že jelikož jsou jeho obsahem pouze formální úpravy, jejichž důvodem je uvedení ZÚR MSK do souladu s aktuálním zněním stavebního zákona a nedochází k věcným a významovým změnám v textu ZÚR MSK, lze s návrhem Změny č. 11 ZÚR MSK vyslovit z pohledu zákona o ochraně přírody a krajiny souhlas.

### **2/ zákon č. 201/2012 Sb., o ochraně ovzduší, ve znění pozdějších předpisů**

Z hlediska zákona č. 201/2012 Sb., o ochraně ovzduší, ve znění pozdějších předpisů (dále jen „zákon o ochraně ovzduší“), krajský úřad stanovisko k zásadám územního rozvoje nevydává.

Odůvodnění:

Návrh změny č. 11 ZÚR MSK není územním plánem ani regulačním plánem, k nimž krajský úřad podle § 11 odst. 2 písm. a) zákona o ochraně ovzduší vydává stanovisko v průběhu jejich pořizování.

### **3/ zákon č. 224/2015 Sb., o prevenci závažných havárií způsobených vybranými nebezpečnými chemickými látkami nebo chemickými směsmi a o změně zákona č. 634/2004 Sb., o správních poplatcích (zákon o prevenci závažných havárií), ve znění pozdějších předpisů,**

Z hlediska zákona č. 224/2015 Sb., o prevenci závažných havárií způsobených vybranými nebezpečnými chemickými látkami nebo chemickými směsmi a o změně zákona č. 634/2004 Sb., o správních poplatcích (zákon o prevenci závažných havárií), ve znění pozdějších předpisů, krajský úřad není dotčeným orgánem.

Odůvodnění:

V souladu s ustanovením § 49 zákona o prevenci závažných havárií je krajský úřad dotčeným orgánem na úseku prevence závažných havárií při projednávání územně plánovací dokumentace, v územním řízení, popřípadě ve stavebním řízení a v řízení o odstranění stavby podle stavebního zákona, pokud je jeho předmětem objekt zařazovaný do skupiny A nebo do skupiny B. V případě zásad územního rozvoje se nejedná o objekt zařazovaný do skupiny A či B.

### **4/ zákon č. 254/2001 Sb., o vodách a o změně některých zákonů (vodní zákon), ve znění pozdějších předpisů**

Krajský úřad jako dotčený orgán podle § 107 odst. 1 písm. a) zákona č. 254/2001 Sb., o vodách a o změně některých zákonů (vodní zákon), ve znění pozdějších předpisů, souhlasí s návrhem Změny č. 11 ZÚR MSK.

Odůvodnění:

Návrh Změny č. 11 ZÚR MSK respektuje veřejné zájmy vyplývající z vodního zákona.

## **5/ zákon č. 541/2020 Sb., o odpadech, ve znění pozdějších předpisů**

Krajský úřad, příslušný k vydání stanoviska k zásadám územního rozvoje podle § 145 odst. 1 písm. e) zákona č. 541/2020 Sb., o odpadech souhlasí s návrhem Změny č. 11 ZÚR MSK.

Odůvodnění:

Krajský úřad předloženou Změnu č. 11 ZÚR MSK posoudil ve smyslu 145 odst. 1 písm. e) zákona o odpadech z hlediska odpadového hospodářství a vydal souhlasné stanovisko, neboť nejsou dotčeny zájmy chráněné zákonem o odpadech. Předmětem změny je pouze uvedení Zásad územního rozvoje do souladu s novou právní úpravou v oblasti stavebního práva. Obsahem Změny č. 11 ZÚR MSK nejsou věcné změny zásad územního rozvoje, které by měly dopad na území kraje.

## **6/ zákon č. 289/1995 Sb., o lesích a o změně a doplnění některých zákonů (lesní zákon), ve znění pozdějších předpisů**

Krajský úřad není dotčeným orgánem dle zákona č. 289/1995 Sb., o lesích a o změně a doplnění některých zákonů (lesní zákon), ve znění pozdějších předpisů.

Odůvodnění:

V souladu s § 49 odst. 3 písm. c) zákona č. 289/1995 Sb., o lesích a o změně a doplnění některých zákonů (lesní zákon), ve znění pozdějších předpisů uplatňuje stanovisko k zásadám územního rozvoje Ministerstvo zemědělství.

## **7/ zákon č. 334/1992 Sb., o ochraně zemědělského půdního fondu, ve znění pozdějších předpisů**

Krajský úřad, jako správní úřad ochrany zemědělského půdního fondu, dle zákona č. 334/1992 Sb., o ochraně zemědělského půdního fondu, ve znění pozdějších předpisů, konstatuje, že není v daném případě příslušný k posouzení návrhu, přičemž kompetentním správním orgánem je ministerstvo životního prostředí.

Odůvodnění:

V případě postupů zpracování ZÚR MSK posoudí návrh ministerstvo životního prostředí, ve smyslu ust. § 17 písm. a) zákona o ochraně zemědělského půdního fondu.

## **8/ zákon č. 100/2001 Sb., o posuzování vlivů na životní prostředí a o změně některých souvisejících zákonů (zákon o posuzování vlivů na životní prostředí), ve znění pozdějších předpisů**

Krajský úřad není dotčeným orgánem dle zákona č. 100/2001 Sb., o posuzování vlivů na životní prostředí a o změně některých souvisejících zákonů (zákon o posuzování vlivů na životní prostředí), ve znění pozdějších předpisů.

Odůvodnění:

V souladu s § 21 písm. k) zákona č. 100/2001 Sb., o posuzování vlivů na životní prostředí a o změně některých souvisejících zákonů (zákon o posuzování vlivů na životní prostředí), ve znění pozdějších předpisů, vydává stanovisko k posouzení vlivů provádění zásad územního rozvoje a je dotčeným orgánem při jejich pořizování ministerstvo životního prostředí.

## **Poučení**

Proti tomuto stanovisku se ve smyslu § 154 a 156 správního řádu nelze odvolat.

Ing. Jan Filgas  
vedoucí odboru  
životního prostředí a zemědělství

Elektronický podpis: 3.3.2025  
Certifikát autora podpisu:  
Jméno: Ing. Jan Filgas  
Vydal: PostSignum Qualified CA 4  
Platnost do: 22.1.2028 09:58 +01:00



Krajský úřad Moravskoslezský kraj  
Odbor kultury a územního plánování  
28. října 117  
70218 Ostrava

Odpověď k č. j. ze dne	Č. j./Sp. zn./Typ	Vyřizuje/E-mail/Telefon	Datum
MSK 10524/2025 Ze dne 20. 1. 2025	MD-3741/2025-520/5 MD/3741/2025/520	Ing. Libuše Weinerová libuse.weinerova@md.gov.cz +420 2251 31497	Praha 04.03.2025

**Věc: ZÚR MSK - Oznámení o konání společného jednání k návrhu změna č. 11**

### STANOVISKO

Ministerstvo dopravy je podle § 17 zákona č. 2/1969 Sb., o zřízení ministerstev a jiných ústředních orgánů státní správy České republiky, v platném znění, ústředním orgánem a odpovídá za tvorbu státní politiky v oblasti dopravy a v rozsahu své působnosti za její uskutečňování. § 22 citovaného zákona dále stanovuje, že ministerstva zpracovávají koncepce rozvoje svěřených odvětví.

**Ministerstvo dopravy** jako dotčený orgán podle § 40 odst. 2 písm. f) zákona č. 13/1997 Sb., o pozemních komunikacích, v platném znění, podle § 56 písm. d) zákona č. 266/1994 Sb., o dráhách, v platném znění, podle § 88 odst. 1 písm. k) zákona č. 49/1997 Sb., o civilním letectví, v platném znění a podle § 4 zákona č. 114/1995 Sb., o vnitrozemské plavbě, v platném znění,

**k návrhu změny č. 11 Zásad územního rozvoje Moravskoslezského kraje vydává stanovisko** podle § 2 a § 54 zákona č. 283/2021 Sb., stavební zákon, v platném znění, obdobně podle § 149 odst. 2 zákona č. 500/2004 Sb., správní řád, v platném znění:

Z hlediska *drážní a silniční dopravy* **souhlasíme** s projednávaným návrhem změny č. 11 Zásad územního rozvoje Moravskoslezského kraje a požadavky neuplatňujeme, jelikož námi sledované zájmy jsou respektovány.

Z hlediska *vodní dopravy* **souhlasíme** s projednávaným návrhem změny č. 11 Zásad územního rozvoje Moravskoslezského kraje a požadavky neuplatňujeme, jelikož nejsou dotčeny námi sledované zájmy.

Z hlediska *letecké dopravy* **souhlasíme** s projednávaným návrhem změny č. 11 Zásad územního rozvoje Moravskoslezského kraje za **následujících podmínek**:

- Požadujeme do dokumentace doplnit ochranná pásma (dále jen „OP“) s výškovým omezením staveb (OP vnitřní vodorovné plochy, OP kuželové plochy a OP vnější vodorovné plochy) a OP se zákazem laserových zařízení – sektor B mezinárodního letiště Ostrava/Mošnov a heliporty HEMS nemocnice ve Frýdku-Místku a v Havířově.

**Odůvodnění:**

*Ad Letecká doprava)*

Ochranná pásma letišť, heliportů a leteckých pozemních zařízení jsou stanovena v souladu s § 37 zákona č. 49/1997 Sb., o civilním letectví, ve znění pozdějších předpisů, a jejich specifikace je stanovena předpisem L14 – hlava 11.

Ing. Luděk Sosna, Ph.D.  
ředitel  
Odbor strategie

Elektronický podpis: 4.3.2025

Certifikát autora podpisu:

Jméno: Ing. Luděk Sosna, Ph.D.

Vydal: PostSignum Qualified CA 4

Platnost do: 20.1.2026 17:29 +01:00





Ministerstvo kultury



Maltézské náměstí 471/1  
118 11 Praha 1

Telefon: 257 085 111  
Fax: 224 318 155  
E-mail: [epodatelna@mkr.cz](mailto:epodatelna@mkr.cz)

Krajský úřad Moravskoslezský kraj  
Odbor kultury a územního plánování  
28. října 2771/117  
702 00 Ostrava

Váš dopis značky  
MSK 10524/2025

Naše značka  
MK 17539/2025 OPP

Vyřizuje / linka  
Ing. arch. Švejdarová/416

V Praze dne  
19. 2. 2025

### **Stanovisko k návrhu Akt. č. 11 ZÚR Moravskoslezského kraje ve fázi SJ**

Ministerstvo kultury obdrželo Vaše oznámení č. j. 10524/2025 ze dne 20. 1. 2025 o konání společného jednání k návrhu Aktualizace č. 11 Zásad územního rozvoje Moravskoslezského kraje.

#### Návrh Aktualizace č. 11 ZÚR MSK

*Pořizovatel:* Krajský úřad Moravskoslezského kraje, Odbor územního plánování, 28. října 2771/117, 702 00 Ostrava

*Zpracovatel:* Atelier Cihlář-Svoboda s.r.o., Na Máchovně 1610, 266 01 Beroun,  
Zodpovědný projektant - RNDr. Milan Svoboda, autorizovaný architekt  
pro obor územní plánování osvědčení ČKA č. 02 463

*Datum:* prosinec 2024

V dané věci byla prostudována dokumentace výše uvedeného návrhu Aktualizace č. 11 ZÚR MSK, dostupná na webových stránkách Moravskoslezského kraje:

[https://www.msk.cz/cs/temata/uzemni\\_planovani/zmena-c--11-zur-msk-19913/](https://www.msk.cz/cs/temata/uzemni_planovani/zmena-c--11-zur-msk-19913/)

#### **Ochrana řešeného území z hlediska zákona č. 20/1987 Sb., o státní památkové péči, ve znění pozdějších předpisů – legislativní rámec:**

- V řešeném území se nacházejí **nemovité kulturní památky** vedené v ÚSKP pod číslem rejstříku. Jejich seznam je k dispozici na webových stránkách Národního památkového ústavu (dále jen NPÚ): <http://www.pamatkovykatalog.cz/> a <https://geoportal.npu.cz/web>.
- Řešené území je nutno chápat též jako **území s archeologickými nálezy** ve smyslu zákona č. 20/1987 Sb., o státní památkové péči, ve znění pozdějších předpisů i ve smyslu mezinárodní

Úmluvy o ochraně archeologického dědictví Evropy, publikované ve Sbírce mezinárodních smluv pod č. 99/2000.

Po posouzení z hledisek státní památkové péče Ministerstvo kultury, jako dotčený orgán zmocněný ustanovením § 26 odst. 2 písm. c) zákona č. 20/1987 Sb., o státní památkové péči, ve znění pozdějších předpisů ve spojení s ustanovením § 94 odst. 3 zákona č. 283/2021 Sb., (stavební zákon), ve znění pozdějších předpisů, na základě Vaší pozvánky sděluje k návrhu Akt. č. 11 ZÚR Moravskoslezského kraje ve fázi společného jednání následující.

### **PŘIPOMÍNKY K NÁVRHU AKTUALIZACE Č. 11 ZÚR MSK:**

Obsahem Změny č. 11 ZÚR MSK je uvedení do souladu se zákonem č. 283/2021 Sb., stavební zákon, ve znění pozdějších předpisů (dále jen „nový stavební zákon“), které bude zahrnovat uvedení do souladu s obsahovými náležitostmi podle nového stavebního zákona (§ 77-79 a příloha č. 7 nového stavebního zákona) a převedení do jednotného standardu podle § 59 nového stavebního zákona a § 11 a příloh č. 7, 8 a 9 Vyhlášky o územně analytických podkladech, územně plánovací dokumentaci a jednotném standardu (č. 157/2024 Sb).

#### Výrok:

Bez připomínek.

#### Odůvodnění:

Z hlediska veřejných zájmů státní památkové péče konstatujeme, že výše uváděný návrh obsah změny č. 11 nebude mít negativní vliv na kulturní hodnoty posuzovaného území. Obsahem Změny č. 11 ZÚR MSK nejsou věcné změny ZÚR MSK, které by měly dopad na území kraje.

Z hlediska kulturních hodnot v řešeném území nemá Ministerstvo kultury k návrhu Aktualizace č. 11 Zásad územního rozvoje Moravskoslezského kraje žádné připomínky a požadavky.

Ing. Michaela Exnarová  
vedoucí oddělení regenerace kulturních  
památek a památkově chráněných území  
v odboru památkové péče Ministerstva kultury

Na vědomí:

NPÚ, generální ředitelství, Ing. arch. Ludmila Stará



**Sekce majetková Ministerstva obrany**  
**odbor ochrany územních zájmů a státního odborného dozoru**  
Tychonova 1, Praha 6, PSČ 160 01, datová schránka hjyaavk

---

Čj. MO 197967/2025-1322  
Sp.zn. 191784/2025-1322/OÚZBR

Brno 28. února 2025  
Přílohy: 5

Krajský úřad Moravskoslezského kraje  
Odbor kultury a územního plánování  
28. října 2771/117  
702 00 Ostrava

**Stanovisko k územně plánovací dokumentaci**  
**Návrh Změny č. 11 Zásad územního rozvoje Moravskoslezského kraje – společné jednání**  
K čj. MSK 10524/2025

**Ministerstvo obrany**, sekce majetková, odbor ochrany územních zájmů a státního odborného dozoru ve smyslu ustanovení § 36 v kontinuitě na § 317 odst. 2 zákona č. 283/2021 Sb., stavební zákon, ve znění pozdějších předpisů (dále jen „stavební zákon“), jako věcně a místně příslušný a v souladu se zmocněním v § 6 odst. 1 písmeno h) zákona č. 222/1999 Sb., o zajišťování obrany České republiky, ve znění pozdějších předpisů (dále jen „zákon o zajišťování obrany ČR“), a v souladu s Rozkazem ministryně obrany č. 27/2024 – Zabezpečení územního plánování v působnosti Ministerstva obrany, v platném znění, **vydává** ve smyslu § 94 odst. 3 stavebního zákona **stanovisko dotčeného orgánu k návrhu Změny č. 11 Zásad územního rozvoje Moravskoslezského kraje.**

**Ministerstvo obrany**  
nemá z koncepčního hlediska připomínek k uvedení ZÚR MSK  
do souladu s obsahovými náležitostmi podle stavebního zákona. Po vyhodnocení předloženého  
návrhu Změny č. 11 ZÚR MSK však ve veřejném zájmu na zajištění obrany státu požaduje:

- 1) **Optimalizaci nadregionálního biokoridoru NRBK 145 MB ve výkresové části výroku a výkresové části odůvodnění ZÚR MSK mimo plochu objektů důležitých pro obranu státu v souladu s mnohonásobnou deklarací Ministerstva obrany u KrÚ MSK, že omezení vyplývající z umístění prvků ÚSES v ploše objektů důležitých pro obranu státu je pro řádné naplnění veřejného zájmu na zajištění obrany státu nepřijatelné (působí ve svém důsledku jako stavební uzávěra a zabraňuje rozvoji A ČR v ploše objektu důležitého pro obranu státu), je nutno tuto skutečnost v přiměřené podobě zpracovat také do textové části výroku a odůvodnění, např. při zásahu prvků ÚSES do plochy objektu důležitého pro obranu státu se omezující regulativy ÚSES nepoužijí a zároveň zpracovat jako úkol pro navazující podrobnější ÚP ve smyslu, že prvky ÚSES je nutno ve veřejném zájmu na zajištění obrany státu v navazujících ÚPD striktně situovat mimo objekty důležité pro obranu státu.**

Odůvodnění:

Situování prvků ÚSES v ploše objektů důležitých pro obranu státu je pro řádné naplnění veřejného zájmu na zajištění obrany státu nepřijatelné, neboť působí ve svém důsledku jako stavební uzávěra a zabraňuje rozvoji A ČR v ploše objektu důležitého pro obranu státu, tudíž řádnému naplnění veřejného zájmu na zajištění obrany státu. Objekty důležité pro obranu státu a vojenské areály jsou oplocené, s ostrahou, volně neprůchodné, určené pro výcvik A ČR a potřebný rozvoj vojenské posádky a naplnění potřeb A ČR. Daná problematika je s Krajským úřadem řešena již od roku 2018, a to v rámci projednání studie Územního systému ekologické stability Moravskoslezského kraje (viz příloha – Sp.zn. 83624/2018-1150-OÚZ-BR) navazující na osobní projednání dané kolize zájmů s KrÚ MSK, dále bylo řešeno při Aktualizaci č. 2 Zásad územního rozvoje Moravskoslezského kraje a vyhodnocení vlivů na životní prostředí (viz příloha – Sp.zn.: 103621/2020-1150-OÚZ-BR, zde byl již v ZÚR MSK průběh NRBK 145 odsunut mimo objekt muničního skladu a nezasahoval ani do prostoru kasáren Hostašovice), byl řešen při projednání Územního plánu Hostašovice (viz příloha – Sp.zn.: 88879/2019-1150-OÚZ-BR) a v neposlední řadě je Ministerstvem obrany kontinuálně po mnoho let požadováno v rámci poskytovaných údajů o území pro ÚAP, aby při návrhu i stabilizaci ploch a koridorů pro ÚSES byl respektován požadavek nezatížení objektů důležitých pro obranu státu prvky ÚSES (v zájmu eliminace vzniku rozporu veřejných zájmů – viz text pasportu č. 72/2024 poskytnutý Ministerstvem obrany pro ÚAP - jev 107 ve Sp.zn.: 137579/2024-1322/OÚZBR dne 27.června 2024, text pasportu v rámci tohoto požadavku však plně kontinuální již s předchozími aktualizacemi ÚAP).

- 2) **Do koordináčního výkresu opět zapracovat hranice zájmového území zařízení důležitého pro obranu státu - radaru Stará Ves nad Ondřejnicí (konkrétně 500m, 5 000m a 30 000m od radiolokátoru protivzdušné obrany ČR – viz ÚAP - jev 102a, data a text pasportu č. 282/2024).**

#### Odůvodnění:

Ministerstvo obrany kontinuálně poskytuje krajskému úřadu, odboru územního plánování, údaje o území pro ÚAP, které kontinuálně požaduje ve veřejném zájmu na zajištění obrany státu respektovat při tvorbě územně plánovacích dokumentací na všech úrovních, zapracovávat do koordináčního výkresu jako limity nadregionálního významu, plně respektovat při rozhodování v území. Hranice zájmového území speciálního zařízení protivzdušné obrany státu – hranice zájmového území primárního radaru A ČR Stará Ves nad Ondřejnicí v rámci předloženého návrhu č. 11 ZÚR MSK nebyly v koordináčním výkresu dohledány a jejich existence tvoří významný limit na území kraje, který je neopominutelný, proto Ministerstvo obrany požaduje nápravu a doplnění koordináčního výkresu o toto strategicky významné zájmové území Ministerstva obrany (v minulosti již bylo zapracováno, zřejmě nedopatřením zmizelo). Koncepti kraje tento požadavek nemění, jedná se o pouhé doplnění významného limitu MO v území do koordináčního výkresu v části Odůvodnění v souladu s údaji o území kontinuálně poskytovanými Ministerstvem obrany pro ÚAP, naposledy pod Sp.zn.: 137579/2024-1322/OÚZBR dne 27.června 2024 (viz příloha včetně orientační přehledky), převzetí údajů o území bylo potvrzeno KrÚ MSK dne 3. července 2024. Data poskytnutá Ministerstvem obrany pod Sp.zn.: 137579/2024-1322/OÚZBR jsou aktuální i k dnešnímu dni.

**Ministerstvo obrany v souladu se zmocněním v § 6 odst. 1 písmeno h) zákona o zajišťování obrany ČR provedlo po obdržení oznámení pořizovatele o projednání návrhu Změny č. 11 ZÚR MSK vyhodnocení výše uvedeného návrhu z pozice dotčeného orgánu a žádá řádné vypořádání vydaného stanoviska.**

Kontaktní osoba: Ing. Lenka Martykánová, tel. 724 463 836

Ing. Lenka Martykánová  
vedoucí oddělení ochrany územních zájmů  
podepsáno elektronicky



Krajský úřad  
Moravskoslezský kraj  
Odbor kultury a územního plánování  
28. října 117  
702 18 Ostrava

Váš dopis značky  
MSK 10524/2025

ze dne  
20. 01. 2025

Naše čj.  
MPSV- 2025/18455-612/1

Vyřizuje  
Ing. Martin Bílý

Praha dne 22 -01- 2025

## Oznámení o konání společného jednání k návrhu Změny č. 11 Zásad územního rozvoje Moravskoslezského kraje

Oznámením čj. MSK 10524/2025 ze dne 20. 01. 2025 jste informovali v souladu s ust. § 94 odst. 1 zákona č. 283/2021 Sb., stavební zákon, ve znění pozdějších předpisů, o možnosti podat vyjádření k oznámení o konání společného jednání k návrhu Změny aktualizace č. 11 Zásad územního rozvoje Moravskoslezského kraje.

Ministerstvo vydává dle části čtvrté zákona č. 500/2004 Sb., správní řád, ve znění pozdějších předpisů v souladu se svojí působností následující vyjádření.

K tomuto oznámení nemáme připomínky.

S pozdravem

Mgr. Kristýna Bálková  
ředitelka odboru programového  
financování a statistiky

Ministerstvo práce a sociálních věcí  
Odbor programového financování a statistiky  
Na Poříčním právu 1  
128 01 Praha 2  
tel.: 221 922 050, ISDS: sc9aavg  
e-mail: [martin.bily@mpsv.cz](mailto:martin.bily@mpsv.cz), [www.mpsv.cz](http://www.mpsv.cz)

## Doložka z konverze dokumentu do elektronické podoby – z moci úřední

Dokument 169768302-423327-250122132149.pdf vznikl převedením listinného dokumentu do elektronického dokumentu pod pořadovým číslem **169768302-423327-250122132149**. Vzniklý dokument obsahem odpovídá vstupnímu dokumentu. Počet stran dokumentu: **1**

Vstup neobsahoval viditelný prvek, který nelze plně přenést na výstup.

Konverzi provedl subjekt: Ministerstvo práce a sociálních věcí

Pracoviště: Ministerstvo práce a sociálních věcí

Datum vyhotovení: **22.01.2025**

Jméno a příjmení osoby, která konverzi provedla: Lenka Frantová

---

### Poznámka:

*Konverzí dokumentu se nepotvrzuje správnost a pravdivost údajů obsažených v dokumentu a jejich soulad s právními předpisy. Kontrolu doložky lze provést v centrální evidenci doložek na adrese <https://www.czechpoint.cz/overovacidolozky>.*



169768302-423327-250122132149



MINISTERSTVO  
PRŮMYSLU A OBCHODU

Krajský úřad Moravskoslezského kraje  
Odbor kultury a územního plánování  
28. října 2771/117  
702 00 Ostrava

Váš dopis značky MSK 10524/2025  
Ze dne 20. 1. 2025  
Spis. značka MPO 10475/2025  
Č. j. MPO 25598/2025  
Vyřizuje/linka RNDr. Zdeněk Tomáš / 3468  
Kontaktní e-mail [zdenek.tomas@mpo.gov.cz](mailto:zdenek.tomas@mpo.gov.cz)  
V Praze dne 3. 3. 2025

## **Stanovisko k návrhu Změny č. 11 Zásad územního rozvoje Moravskoslezského kraje pro společné jednání**

### **ZÁVAZNÁ ČÁST**

Ministerstvo průmyslu a obchodu z hlediska působnosti ve věci ochrany a využívání nerostného bohatství na základě § 15 odst. 2 zákona č. 44/1988 Sb., o ochraně a využití nerostného bohatství (horní zákon) ve znění pozdějších předpisů, a jako ústřední orgán státní správy pro energetiku podle § 16 písmeno g) zákona č. 458/2000 Sb., o podmínkách podnikání a výkonu státní správy v energetických odvětvích a o změně některých zákonů (energetický zákon) ve znění pozdějších předpisů, v součinnosti s § 11 odst. 1 písmeno k) zákona č. 406/2000 Sb. (o hospodaření energií), v souladu s ustanovením § 54 zákona č. 283/2021 Sb. (stavební zákon) ve znění pozdějších předpisů, ve spojení s § 94 odst. 3 stavebního zákona, vydává k návrhu Změny č. 11 Zásad územního rozvoje (ZÚR) Moravskoslezského kraje následující stanovisko:

#### Oblast ochrany a využití nerostných surovin

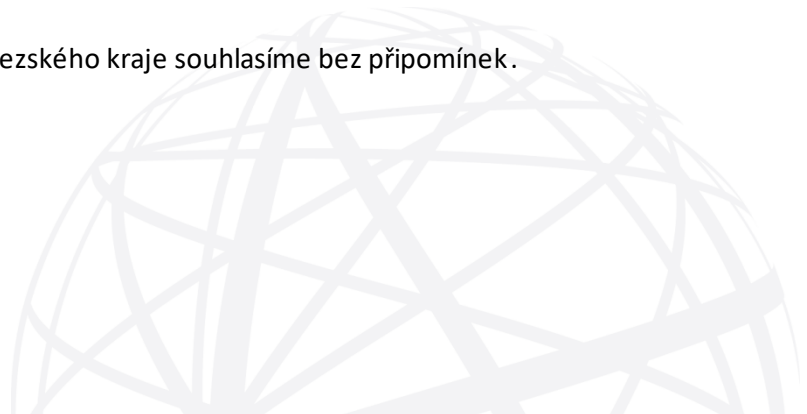
S návrhem Změny č. 11 ZÚR Moravskoslezského kraje souhlasíme bez připomínek.

#### Oblast plynárenství a produktvodů

S návrhem Změny č. 11 ZÚR Moravskoslezského kraje souhlasíme bez připomínek.

#### Oblast elektroenergetiky

S návrhem Změny č. 11 ZÚR Moravskoslezského kraje souhlasíme bez připomínek.



## ODŮVODNĚNÍ

### Oblast ochrany a využití nerostných surovin

Předmětem 11. změny ZÚR Moravskoslezského kraje je pouze uvedení ZÚR do souladu s platnou legislativou a převedení ZÚR do jednotného standardu územně plánovací dokumentace. Jelikož Změna č. 11 ZÚR nevymezuje nové plochy ani koridory dopravní a technické infrastruktury, nedojde v jejím důsledku k žádnému omezení ochrany a využití nerostného bohatství na území Moravskoslezského kraje.


### Oblast plynárenství

Návrh Změny č. 11 ZÚR Moravskoslezského kraje nemá na ochranu plynárenských zařízení na území Moravskoslezského kraje žádný negativní vliv.

### Oblast elektroenergetiky

Vlivem Změny č. 11 ZÚR Moravskoslezského kraje nebudou elektroenergetická zařízení na území Moravskoslezského kraje nijak dotčena.

Ing. Vladimír Šanda, z. ř. o.  
pověřen řízením odboru hornictví  
a surovinové politiky



MINISTERSTVO VNITRA  
ČESKÉ REPUBLIKY



MVCRX08EABFJ  
prvotní identifikátor

odbor správy majetku  
P.O.BOX 155/OSM  
140 21 Praha 4

Č. j. MV-104710-75/OSM-2017

Praha 28. února 2025

Krajský úřad Moravskoslezského kraje  
Odbor kultury a územního plánování  
28. října 2771/117  
702 00 Ostrava

**Stanovisko k návrhu Změny č. 11 Zásad územního rozvoje Moravskoslezského kraje**

k č.j.: MSK 10524/2025 ze dne 20. 1. 2025

Ministerstvo vnitra ČR je dotčeným orgánem ve smyslu § 36 odst. 1 a § 317 odst. 2 zákona č. 283/2021 Sb., stavební zákon, ve znění pozdějších předpisů.

V návaznosti na projednávanou územně plánovací dokumentaci Vám sdělujeme, že k návrhu Změny č. 11 Zásad územního rozvoje Moravskoslezského kraje neuplatňujeme žádné námitky ani připomínky.

Stanovisko je vydávané za organizační složku Ministerstvo vnitra ČR, IČO:00007064, Nad Štolou 3, Praha 7, PSČ 170 34.

Ing. Miroslav Konopecký  
ředitel odboru správy majetku

Vyřizuje: Bc. Jarmila Dzubová  
tel. č.: 974 849 322  
e-mail: jarmila.dzubova@mv.gov.cz



MINISTERSTVO ZEMĚDĚLSTVÍ

MZE-5459/2025-15113



mzedms028886739

ÚTVAR: Odbor vodohospodářské politiky  
ČÍSLO ÚTVARU: 15110

VÁŠ DOPIS ZN.: MSK 10524/2025  
DORUČEN DNE: 20. 1. 2025

SP. ZN.: 15VD28081/2018-15121  
NAŠE Č. J.: MZE-5459/2025-15113

VYŘIZUJE: Ing. Elen Šimáčková  
TELEFON: 221814638

DATUM: 27. 2. 2025

Moravskoslezský kraj, Krajský  
úřad Moravskoslezského kraje,  
Odbor kultury a územního  
plánování  
28. října 2771/117  
Moravská Ostrava  
702 00 Ostrava

### **Stanovisko k návrhu Změny č. 11 Zásad územního rozvoje Moravskoslezského kraje**

Ministerstvo zemědělství jako dotčený orgán podle § 108 odst. 2 zákona č. 254/2001 Sb., o vodách a o změně některých zákonů (vodní zákon), ve znění pozdějších předpisů, a podle § 49 odst. 3 písm. c) zákona č. 289/1995 Sb., o lesích a o změně a doplnění některých zákonů (lesní zákon), ve znění pozdějších předpisů, ve spojení s § 94 odst. 3 zákona 283/2021 Sb., stavební zákon ve znění pozdějších předpisů, a dále v souladu s § 149 zákona č. 500/2001 Sb., správní řád, ve znění pozdějších předpisů,

**sděluje,**

že k návrhu Změny č. 11 Zásad územního rozvoje Moravskoslezského kraje má následující zásadní připomínky.

- V kapitole M.III. Vodní hospodářství, podkapitole M.III.2 Protipovodňová ochrana, v tabulce u výměry u lokality Dlouhá Loučka (ozn. zákresu URVH100) požadujeme změnit (opravit) text z „cca 39,47 ha (na území MKS)“ na „37,5 ha (cca 5,93 ha na území MSK)“.
- V kapitole K.II. Další požadavky na řešení v ÚPD obcí, v části protipovodňové ochrany, požadujeme změnit (opravit) dotčené obce u Suché nádrže Oslava – Dolní Loučka a Suché nádrže Huntava – Dolní Loučka. Dotčená obec u Suché nádrže Oslava – Dolní Loučka je Těchanov a u Suché nádrže Huntava – Dolní Loučka je dotčená obec Ruda u Rýmařova.

**Ministerstvo zemědělství**

Těšnov 65/17, 110 00 Praha 1 – Nové Město

tel. +420 221 811 111, el. adresa podatelny: [podatelna@mze.gov.cz](mailto:podatelna@mze.gov.cz), ID datové schránky: yphaax8, [www.eagri.cz](http://www.eagri.cz)



Dne 20. 1. 2025 obdrželo Ministerstvo zemědělství oznámení o konání společného jednání k návrhu Změny č. 11 Zásad územního rozvoje Moravskoslezského kraje pod č. j.: MSK 10524/2025. K tomuto oznámení byla připojena dokumentace prostřednictvím odkazu. Tato dokumentace byla prostudována, posouzena a jsou k ní uplatněny připomínky uvedeny ve výroku tohoto stanoviska. Připomínky byly podány z důvodu opravy (upřesnění) uvedených informací v návrhu Změny č. 11 Zásad územního rozvoje Moravskoslezského kraje.

S pozdravem

**Ing. Daniel Pokorný**

Digitální podpis:  
27.02.2025 14:47

Ing. Daniel Pokorný  
ředitel odboru

Praha dne 19. února 2025  
Č. j.: MZP/2025/710/188  
Vyřizuje: Ing. Tenglerová  
Tel.: 267 122 073  
E-mail: [Nikola.Tenglerova@mzp.gov.cz](mailto:Nikola.Tenglerova@mzp.gov.cz)

**Krajský úřad Moravskoslezského kraje**  
Odbor kultury a územního plánování  
28. října 2771/117  
702 00 Ostrava

## **Stanovisko MŽP k návrhu Změny č. 11 Zásad územního rozvoje Moravskoslezského kraje**

Krajský úřad Moravskoslezského kraje, odbor kultury a územního rozvoje, jako pořizovatel zásad územního rozvoje příslušný dle ustanovení § 23 odst. 2 písm. b) zákona č. 283/2021 Sb., stavební zákon, ve znění pozdějších předpisů (dále jen „nový stavební zákon“) a jako příslušný orgán územního plánování dle ustanovení § 46 odst. 1 písm. c) nového stavebního zákona, oznámil v souladu s ustanovením § 94 odst. 1 písm. b) a § 93 odst. 5 písm. b) nového stavebního zákona konání společného jednání, které bylo sloučeno v souladu s ustanovením § 111 odst. 4 nového stavebního zákona na základě rozhodnutí zastupitelstva Moravskoslezského kraje s veřejným projednáním, k návrhu Změny č. 11 Zásad územního rozvoje Moravskoslezského kraje (dále jen „Z11 ZÚR MSK“ nebo „změna“), které se uskutečnilo dne 17. února 2024, a to prezenční formou v sídle Krajského úřadu Moravskoslezského kraje. Dle ustanovení § 94 odst. 3 nového stavebního zákona mohou dotčené orgány uplatnit svá stanoviska k návrhu této změny do 15 dnů ode dne konání společného jednání.

Na společném jednání byl představen invariantní návrh Z11 ZÚR MSK, jehož předmětem je uvedení Zásad územního rozvoje Moravskoslezského kraje, ve znění aktualizací č. 1, 2a, 2b, 3, 4, 5, 6 a 7 (dále jen „ZÚR MSK“), do souladu s požadavky nového stavebního zákona, které bude zahrnovat uvedení do souladu s obsahovými náležitostmi podle nového stavebního zákona (§ 77-79 a příloha č. 7 k novému stavebnímu zákonu), resp. se bude jednat o formální úpravy ZÚR MSK spočívající v převedení územně plánovací dokumentace (dále jen „ÚPD“) do souladu s požadavky dle ustanovení § 320 nového stavebního zákona ve spojení zejména s ustanoveními § 72 odst. 2 a § 59 uvedeného zákona a příloh č. 7, 8 a 9 k vyhlášce č. 157/2024 Sb., o územně analytických podkladech, územně plánovací dokumentaci a jednotném standardu, které řeší jednotný standard ÚPD. Obsahem Z11 ZÚR MSK nejsou tedy věcné změny ZÚR MSK, které by měly dopad na území kraje. Přičemž vyhodnocení vlivů Z11 ZÚR MSK na udržitelný rozvoj území nebylo zpracováno na základě stanoviska Ministerstva životního prostředí (dále jen „MŽP“) s č. j.: MZP/2024/710/3564 ze dne 14. srpna 2024, ve kterém je závěrem uvedeno, že není nutné změnu posuzovat z hlediska vlivů na životní prostředí, jelikož nemůže mít významný vliv na životní prostředí, veřejné zdraví a ani na lokality soustavy Natura 2000.

### **I. MŽP sděluje, že dle zákona č. 201/2012 Sb., o ochraně ovzduší, ve znění pozdějších předpisů, zákona č. 44/1988 Sb., o ochraně a využití nerostného**

**bohatství (horní zákon), ve znění pozdějších předpisů, zákona č. 62/1988 Sb., o geologických pracích, ve znění pozdějších předpisů, zákona č. 114/1992 Sb., o ochraně přírody a krajiny, ve znění pozdějších předpisů a zákona č. 334/1992 Sb., o ochraně zemědělského půdního fondu, ve znění pozdějších předpisů neuplatňuje k návrhu Z11 ZÚR MSK žádné připomínky a souhlasí s ním.**

## **II. MŽP uplatňuje k návrhu Z11 ZÚR MSK následující sdělení.**

*Z hlediska zákona č. 254/2001 Sb., o vodách a o změně některých zákonů (vodní zákon), ve znění pozdějších předpisů (dále jen „vodní zákon“):*

V souladu s ustanovením § 23 odst. 2 vodního zákona požadujeme do Z11 ZÚR MSK (vhodnou se jeví část A „Koncepce rozvoje území kraje a rozvoje a ochrany jeho hodnot, včetně koncepce sídelní struktury“) doplnit povinnost zohlednění příslušných plánů povodí a plánů pro zvládání povodňových rizik v tomto znění: „ZÚR MSK zohledňují rovněž plány povodí a plány pro zvládání povodňových rizik, které se pořizují v rámci plánování v oblasti vod. Tyto plány jsou podkladem pro výkon veřejné správy, zejména pro územní plánování, vodoprávní řízení a řízení o návrhu na povolení záměru podle zvláštního zákona.“

**Mgr. Evžen Doležal**

ředitel odboru posuzování vlivů  
na životní prostředí a integrované  
prevence  
*podepsáno elektronicky*

## **Na vědomí**

- MŽP, odbor ochrany vod, zde

**ZMĚNA Č. 11**  
**ZÁSAD ÚZEMNÍHO ROZVOJE**  
**MORAVSKOSLEZSKÉHO KRAJE**



**II. TEXTOVÁ ČÁST ODŮVODNĚNÍ**


**PŘÍLOHA Č. 2**  
**NÁVRHY VYPOŘÁDÁNÍ STANOVISEK A SOUHLASY DOTČENÝCH**  
**ORGÁNŮ S VYPOŘÁDÁNÍM**

Květen 2025

# OBSAH

## **PŘEHLED VÝSLEDKŮ VYPOŘÁDÁNÍ STANOVISEK DOTČENÝCH ORGÁNŮ**

1. Návrh krajského úřadu na vypořádání stanoviska Ministerstva dopravy
2. Souhlas Ministerstva dopravy s návrhem krajského úřadu
3. Návrh krajského úřadu na vypořádání stanoviska Ministerstva obrany
4. Souhlas Ministerstva obrany s návrhem krajského úřadu
5. Návrh krajského úřadu na vypořádání stanoviska Ministerstva zemědělství
6. Souhlas Ministerstva zemědělství s návrhem krajského úřadu
7. Návrh krajského úřadu na vypořádání stanoviska Ministerstva životního prostředí
8. Souhlas Ministerstva životního prostředí s návrhem krajského úřadu



**KRAJSKÝ ÚŘAD**  
MORAVSKOSLEZSKÝ KRAJ  
Odbor kultury a územního plánování  
28. října 2771/117, 702 00 Ostrava



Váš dopis zn.: MD-3741/2025-520/5  
Ze dne: 4. 3. 2025  
Čj.: MSK 37764/2025  
Sp. zn.: ÚP/18463/2024/UIč  
326.1 A10  
Vyřizuje: Mgr. Dušan Jiří Ulčák  
Telefon: 595 622 382  
Fax: 595 622 126  
E-mail: [posta@msk.cz](mailto:posta@msk.cz)  
Datum: 12. 3. 2025

Ministerstvo dopravy  
odbor strategie  
nábř. Ludvíka Svobody 1222/12  
110 15 Praha 1

## Návrh vypořádání stanoviska k návrhu Změny č. 11 Zásad územního rozvoje Moravskoslezského kraje

Vážený,

Krajský úřad Moravskoslezského kraje, odbor kultury a územního plánování, jako pořizovatel zásad územního rozvoje (dále jen „pořizovatel“) ve smyslu § 23 odst. 2 písm. b) zákona č. 283/2021 Sb., stavební zákon, ve znění pozdějších předpisů (dále jen „stavební zákon“), obdržel stanovisko Ministerstva dopravy č. j. MD-3741/2025-520/5 ze dne 4. 3. 2025 (dále jen „stanovisko“). V tomto stanovisku jste **z hlediska letecké dopravy souhlasili** s projednávaným návrhem Změny č. 11 Zásad územního rozvoje Moravskoslezského kraje (dále jen „Zm11 ZÚR MSK“), jehož obsahem je

- uvedení Zásad územního rozvoje Moravskoslezského kraje, dosud zpracovaných podle předchozí právní úpravy („starý stavební zákon“ č. 183/2006 Sb.), **do souladu se stavebním zákonem** (č. 283/2021 Sb.), které zahrnuje **uvedení do souladu s obsahovými náležitostmi** podle stavebního zákona (§ 77-79 a příloha č. 7 stavebního zákona) a **převedení do jednotného standardu** podle § 59 stavebního zákona a § 11 a příloh č. 7, 8 a 9 vyhlášky č. 157/2024 Sb., o územně analytických podkladech, územně plánovací dokumentaci a jednotném standardu. Obsahové náležitosti, které jsou nově pro zásady územního rozvoje upravovány, budou zakotveny bez věcné náplně. Obsahem Změny č. 11 ZÚR MSK **nejsou věcné změny zásad územního rozvoje, které by měly dopad na území kraje,**

**za následujících podmínek:** „Požadujeme do dokumentace **doplnit ochranná pásma (dále jen „OP“)** s **výškovým omezením staveb** (OP vnitřní vodorovné plochy, OP kuželové plochy a OP vnější vodorovné plochy) a **OP se zákazem laserových zařízení – sektor B mezinárodního letiště Ostrava/Mošnov a heliporty HEMS nemocnice ve Frýdku-Místku a v Havířově.**“ Jako důvod uplatnění podmínek uvádíte, že „Ochranná pásma letišť, heliportů a leteckých pozemních zařízení jsou stanovena v souladu s § 37 zákona č. 49/1997 Sb., o civilním letectví, ve znění pozdějších předpisů, a jejich specifikace je stanovena předpisem L14 – hlava 11.“

Krajský úřad Váš požadavek vyhodnotil jako opodstatněný a **zmíněná ochranná pásma** (OP s výškovým omezením staveb i OP se zákazem laserových zařízení) letiště Ostrava/Mošnov a heliportů HEMS nemocnice

Tel.: 595 622 222 IČ: 70890692  
Fax: 595 622 126 DIČ: CZ70890692  
ID DS: 8x6bxd Č. účtu: 1650676349/0800



  
www.msk.cz

ve Frýdku-Místku a v Havířově **budou doplněna do odůvodnění Zm11 ZÚR MSK jako limity do koordinačního výkresu.**

S ohledem na výše uvedené se na Vás obracíme se žádostí o **sdělení, zda s výše uvedeným návrhem vypořádání stanoviska uplatněného k návrhu Zm11 ZÚR MSK souhlasíte.**

S pozdravem

Mgr. Karin Vitásková  
vedoucí odboru kultury  
a územního plánování

Elektronický podpis: 12.3.2025  
Certifikát autora podpisu:  
Jméno: Petr Papřok  
Vydal: PostSignum Qualified CA 4  
Platnost do: 14.5.2026 09:28 +02:00

po dobu nepřítomnosti zastoupena  
Ing. Petrem Papřokem  
vedoucím oddělení kultury a projektů



Krajský úřad Moravskoslezský kraj  
Odbor kultury a územního plánování  
28. října 117  
70218 Ostrava

Odpověď k č. j. ze dne	Č. j./Sp. zn./Typ	Vyřizuje/E-mail/Telefon	Datum
MSK 37764/2025 ze dne 12. 3. 2025	MD-21379/2025-520/2 MD/21379/2025/520	Ing. Libuše Weinerová libuse.weinerova@md.gov.cz +420 2251 31497	Praha 10.04.2025

### Věc: ZÚR MSK - Návrh vypořádání stanoviska MD k návrhu Zm11

Dopisem pod č. j. MSK 37764/2025 ze dne 12. 3. 2025 jste nás požádali o sdělení, zda souhlasíme s návrhem vypořádání našeho stanoviska uplatněného k návrhu Změny č. 11 Zásad územního rozvoje Moravskoslezského kraje.

Dopisem č. j. MD-3741/2025-520/5 ze dne 4. 3. 2025 jsme uplatnili stanovisko k návrhu změny č. 11 Zásad územního rozvoje Moravskoslezského kraje, ve kterém jsme požadovali: „doplnit ochranná pásma (dále jen „OP“) s výškovým omezením staveb (OP vnitřní vodorovné plochy, OP kuželové plochy a OP vnější vodorovné plochy) a OP se zákazem laserových zařízení – sektor B mezinárodního letiště Ostrava/Mošnov a heliporty HEMS nemocnice ve Frýdku-Místku a v Havířově.“

Krajský úřad Moravskoslezského kraje požadavek Ministerstva dopravy vyhodnotil jako opodstatněný a zmíněná ochranná pásma (OP s výškovým omezením staveb i OP se zákazem laserových zařízení) letiště Ostrava/Mošnov a heliportů HEMS nemocnice ve Frýdku-Místku a v Havířově budou doplněna do odůvodnění Změny č. 11 Zásad územního rozvoje Moravskoslezského kraje jako limity do koordinačního výkresu.

S výše uvedenou změnou návrhu Změny č. 11 Zásad územního rozvoje Moravskoslezského kraje souhlasíme. Považujte tímto návrh Změny č. 11 Zásad územního rozvoje Moravskoslezského kraje s Ministerstvem dopravy za dohodnutý.

Ing. Luděk Sosna, Ph.D.  
ředitel  
Odbor strategie

Elektronický podpis: 10.4.2025

Certifikát autora podpisu:


Jméno: Ing. Luděk Sosna, Ph.D.

Vydán: PostSignum Qualified CA 4

Platnost do: 20.1.2026 17:29 +01:00







Váš dopis zn.: MO 197967/2025-1322  
Ze dne: 28. 2. 2025  
Č.j.: MSK 37763/2025  
Sp. zn.: ÚP/18463/2024/UIč  
326.1 A10  
Vyřizuje: Mgr. Dušan Jiří Ulčák  
Telefon: 595 622 382  
Fax: 595 622 126  
E-mail: [posta@msk.cz](mailto:posta@msk.cz)  
Datum: 13. 3. 2025

Ministerstvo obrany  
odbor ochrany územních zájmů a státního  
odborného dozoru  
Tychonova 1  
160 01 Praha 6

## Návrh vypořádání stanoviska k návrhu Změny č. 11 Zásad územního rozvoje Moravskoslezského kraje

Vážený,

Krajský úřad Moravskoslezského kraje, odbor kultury a územního plánování, jako pořizovatel zásad územního rozvoje (dále jen „pořizovatel“) ve smyslu § 23 odst. 2 písm. b) zákona č. 283/2021 Sb., stavební zákon, ve znění pozdějších předpisů (dále jen „stavební zákon“), obdržel stanovisko Ministerstva obrany č. j. MO 197967/2025-1322 ze dne 28. 2. 2025 (dále jen „stanovisko“). V tomto stanovisku jste **z koncepčního hlediska souhlasili** s projednávaným návrhem Změny č. 11 Zásad územního rozvoje Moravskoslezského kraje (dále jen „Zm11 ZÚR MSK“), jehož obsahem je

- uvedení Zásad územního rozvoje Moravskoslezského kraje, dosud zpracovaných podle předchozí právní úpravy („starý stavební zákon“ č. 183/2006 Sb.), **do souladu se stavebním zákonem** (č. 283/2021 Sb.), které zahrnuje **uvedení do souladu s obsahovými náležitostmi** podle stavebního zákona (§ 77-79 a příloha č. 7 stavebního zákona) a **převedení do jednotného standardu** podle § 59 stavebního zákona a § 11 a příloh č. 7, 8 a 9 vyhlášky č. 157/2024 Sb., o územně analytických podkladech, územně plánovací dokumentaci a jednotném standardu. Obsahové náležitosti, které jsou nově pro zásady územního rozvoje upravovány, budou zakotveny bez věcné náplně. Obsahem Změny č. 11 ZÚR MSK **nejsou věcné změny zásad územního rozvoje, které by měly dopad na území kraje,**

**avšak ve veřejném zájmu na zajištění obrany státu požadujete:**

1. **„Optimalizací nadregionálního biokoridoru NRBK 145 MB ve výkresové části výroku a výkresové části odůvodnění ZÚR MSK mimo plochu objektů důležitých pro obranu státu v souladu s mnohonásobnou deklarací Ministerstva obrany u KrÚ MSK, že omezení vyplývající z umístění prvků ÚSES v ploše objektů důležitých pro obranu státu je pro řádné naplnění veřejného zájmu na zajištění obrany státu nepřijatelné (působí ve svém důsledku jako stavební uzávěra a zabraňuje rozvoji A ČR v ploše objektu důležitého pro obranu státu), je nutno tuto skutečnost v přiměřené podobě zpracovat také do textové části výroku a odůvodnění, např. při zásahu prvků ÚSES do plochy objektu důležitého pro obranu státu se omezující regulativy ÚSES nepoužijí a zároveň zpracovat jako úkol pro navazující podrobnější ÚP**

*ve smyslu, že prvky ÚSES je nutno ve veřejném zájmu na zajištění obrany státu v navazujících ÚPD striktně situovat mimo objekty důležité pro obranu státu."*

2. **„Do koordinčního výkresu opět zapracovat hranice zájmového území zařízení důležitého pro obranu státu – radaru Stará Ves nad Ondřejnicí (konkrétně 500 m, 5000 m a 30 000 m od radiolokátoru protivzdušné obrany ČR – viz ÚAP – jev 102a, data a text pasportu č. 282/2024)."**

Ad 1) Krajský úřad Váš požadavek č. 1 vyhodnotil jako opodstatněný, avšak nelze jej bez dalšího zohlednit přímo v Zm11 ZÚR MSK z dále uvedených důvodů. Krajský úřad předesílá, že s Vámi zcela souhlasí v tom, že „omezení vyplývající z umístění prvků ÚSES v ploše objektů důležitých pro obranu státu je pro řádné naplnění veřejného zájmu na zajištění obrany státu nepřijatelné“. Obsahem Zm11 ZÚR MSK nejsou (a v souladu se schváleným zadáním ani nesmí být) žádné věcné změny, **nedochází tedy ani k žádné věcné změně ÚSES, nadregionální biokoridor K145 MB tak v ZÚR MSK „věcně“ zůstane vymezen shodně jako doposud.** Rozdíl je „pouze“ v grafickém vyjádření způsobeném převedením dokumentace do (povinného) jednotného standardu ZÚR. Zatímco **ve stávajícím znění ZÚR MSK jsou nadregionální biokoridory znázorněny osou (tato v případě K145 MB má plochu objektu důležitého pro obranu státu – muničního skladu),** ke které se v území připočítává 300 m na každou stranu a vzniká „pás“ biokoridoru (v případě kolize s objektem důležitým pro obranu státu vždy převáží veřejný zájem na zajišťování obrany státu a omezení vyplývající z umístění prvku ÚSES se neuplatní), tak **jednotný standard ZÚR již znázornění biokoridoru osou neumožňuje** (nebylo by to akceptováno kontrolním ETL nástrojem) **a je nezbytné jej znázornit plochou (polygonem) šíře 600 m kolem stávající osy** (úpravu v Zm11 ZÚR MSK činit nelze - jednalo by se o nepřijatelnou věcnou změnu). V případě K145 MB došlo k tomu, že vznikla plocha překryvu tohoto polygonu s plochou objektu důležitého pro obranu státu – muničního skladu; **jedná se však o tentýž překryv, který v území fakticky již existuje nyní s „pásem“ biokoridoru okolo osy, přičemž i převaha veřejného zájmu na zajišťování obrany státu se uplatní stejně jako doposud** (tj. v ploše překryvu se omezení vyplývající z umístění prvku ÚSES neuplatní). Podstatná je také okolnost, že **Územní plán Hostašovice zpřesňuje nadregionální biokoridor K145 MB, a to způsobem, že hranice zpřesněného koridoru má plochu objektu důležitého pro obranu státu v nejmenší vzdálenosti 40 m.**

Do textové části Zm11 ZÚR MSK popis problému rovněž uvést nelze, jelikož by se jednalo o věcnou změnu (v rámci Zm11 nepřijatelnou) oproti stávajícímu stavu.

Krajský úřad si je vědom toho, že tento stav není z hlediska právní jistoty žádoucí a do budoucna je třeba činit kroky k jeho narovnání. Krajský úřad souběžně pořizuje Změnu č. 9 ZÚR MSK navazující na Zprávu o uplatňování ZÚR MSK, zahájení projednávání této změny předpokládá ve 2. pololetí roku 2025 po nezbytném předchozím nabytí účinnosti „standardizační“ Zm11 ZÚR MSK. V rámci Změny č. 9 ZÚR MSK krajský úřad v souladu s Vaším požadavkem **zapracuje do textové části výroku a odůvodnění ustanovení, že „při zásahu prvků ÚSES do plochy objektu důležitého pro obranu státu se omezující regulativy ÚSES nepoužijí“** a zároveň **zapracuje jako úkol pro územní plánování obcí navazující podrobnější úpravu územních plánů ve smyslu, že „prvky ÚSES je nutno ve veřejném zájmu na zajištění obrany státu v navazujících ÚPD striktně situovat mimo objekty důležité pro obranu státu“.**

Úprava grafické části ZÚR MSK, jež by znamenala přetrasování K145 MB (vzhledem k tomu, že se jedná o nadregionální biokoridor ÚSES, bude zde rozhodné stanovisko Ministerstva životního prostředí), již s ohledem

na stav přípravy návrhu Změny č. 9 ZÚR MSK nebude v jejím rámci možná. Vymezení ÚSES v ZÚR MSK však (nejen s ohledem na kumulaci potenciálních problémových míst vzniklých v důsledku standardizace) bude muset být komplexně revidováno v některé z nejbližších změn ZÚR MSK.

Ad 2) Krajský úřad Váš požadavek č. 2 vyhodnotil jako opodstatněný a **hranice zájmového území zařízení důležitého pro obranu státu – radaru Stará Ves nad Ondřejnicí** (konkrétně 500 m, 5000 m a 30 000 m od radiolokátoru protivzdušné obrany ČR – viz ÚAP – jev 102a, data a text pasportu č. 282/2024) **budou opětovně zapracovány do odůvodnění Zm11 ZÚR MSK jako limity do koordinačního výkresu.**

S ohledem na výše uvedené se na Vás obracíme se žádostí o **sdělení, zda s výše uvedeným návrhem vypořádání stanoviska uplatněného k návrhu Zm11 ZÚR MSK souhlasíte.**

S pozdravem

Elektronický podpis: 13.3.2025  
Certifikát autora podpisu:  
Jméno: Mgr. Karin Vitásková  
Vydal: PostSignum Qualified CA 4  
Platnost do: 5.8.2027 12:56 +02:00

Mgr. Karin Vitásková  
vedoucí odboru kultury  
a územního plánování

**Sekce majetková Ministerstva obrany**  
**odbor ochrany územních zájmů a státního odborného dozoru**  
Tychonova 1, Praha 6, PSČ 160 01, datová schránka hjyaavk

---

Čj. MO  
Sp.zn. 194318/2025-1322/OÚZBR

Brno 27. března 2025  
Přílohy: 1

Krajský úřad Moravskoslezského kraje  
Odbor kultury a územního plánování  
28. října 2771/117  
702 00 Ostrava

**Návrh vypořádání stanoviska k návrhu Změny č. 11 Zásad územního rozvoje Moravskoslezského kraje**  
K čj. MSK 37763/2025

**Ministerstvo obrany**, sekce majetková, odbor ochrany územních zájmů a státního odborného dozoru ve smyslu ustanovení § 36 v kontinuitě na § 317 odst. 2 zákona č. 283/2021 Sb., stavební zákon, ve znění pozdějších předpisů (dále jen „stavební zákon“), jako věcně a místně příslušný a v souladu se zmocněním v § 6 odst. 1 písmeno h) zákona č. 222/1999 Sb., o zajišťování obrany České republiky, ve znění pozdějších předpisů (dále jen „zákon o zajišťování obrany ČR“), a v souladu s Rozkazem ministryně obrany č. 27/2024 – Zabezpečení územního plánování v působnosti Ministerstva obrany, v platném znění, k předloženému návrhu vypořádání stanoviska Sp.zn. 191784/2025-1322/OÚZBR vydaného k návrhu Změny č. 11 Zásad územního rozvoje Moravskoslezského kraje sděluje:


**Ministerstvo obrany v pozici dotčeného orgánu  
souhlasí s předloženým vypořádáním stanoviska (viz příl.).**

Odůvodnění:

Ministerstvo obrany v souladu se zmocněním v § 6 odst. 1 písmeno h) zákona o zajišťování obrany ČR provedlo po obdržení návrhu vypořádání stanoviska vyhodnocení předloženého. Vzhledem k oboustranně akceptovatelnému způsobu naplnění požadavků Ministerstva obrany uvedených ve stanovisku Sp.zn. 191784/2025-1322/OÚZBR souhlasíme s předloženým návrhem vypořádání bez připomínek.

Kontaktní osoba: Ing. Lenka Martykánová, tel. 724 463 836

Ing. Lenka Martykánová  
vedoucí oddělení ochrany územních zájmů  
podepsáno elektronicky



# KRAJSKÝ ÚŘAD

MORAVSKOSLEZSKÝ KRAJ  
Odbor kultury a územního plánování  
28. října 2771/117, 702 00 Ostrava



Váš dopis zn.: MZE-5459/2025-15113  
Ze dne: 27. 2. 2025  
Čj.: MSK 37762/2025  
Sp. zn.: ÚP/18463/2024/UIč  
326.1 A10  
Vyřizuje: Mgr. Dušan Jiří Ulčák  
Telefon: 595 622 382  
Fax: 595 622 126  
E-mail: posta@msk.cz  
Datum: 13. 3. 2025

Ministerstvo zemědělství  
odbor vodohospodářské politiky  
Těšnov 65/17  
110 00 Praha 1 – Nové Město

## Návrh vypořádání stanoviska k návrhu Změny č. 11 Zásad územního rozvoje Moravskoslezského kraje

Vážení,

Krajský úřad Moravskoslezského kraje, odbor kultury a územního plánování, jako pořizovatel zásad územního rozvoje (dále jen „pořizovatel“) ve smyslu § 23 odst. 2 písm. b) zákona č. 283/2021 Sb., stavební zákon, ve znění pozdějších předpisů (dále jen „stavební zákon“), obdržel stanovisko Ministerstva zemědělství č. j. MZE-5459/2025-15113 ze dne 27. 2. 2025 (dále jen „stanovisko“). V tomto stanovisku jste **sdělili zásadní připomínky** k projednávanému návrhu Změny č. 11 Zásad územního rozvoje Moravskoslezského kraje (dále jen „Zm11 ZÚR MSK“), jehož obsahem je

- uvedení Zásad územního rozvoje Moravskoslezského kraje, dosud zpracovaných podle předchozí právní úpravy („starý stavební zákon“ č. 183/2006 Sb.), **do souladu se stavebním zákonem** (č. 283/2021 Sb.), které zahrnuje **uvedení do souladu s obsahovými náležitostmi** podle stavebního zákona (§ 77-79 a příloha č. 7 stavebního zákona) a **převedení do jednotného standardu** podle § 59 stavebního zákona a § 11 a příloh č. 7, 8 a 9 vyhlášky č. 157/2024 Sb., o územně analytických podkladech, územně plánovací dokumentaci a jednotném standardu. Obsahové náležitosti, které jsou nově pro zásady územního rozvoje upravovány, budou zakotveny bez věcné náplně. Obsahem Změny č. 11 ZÚR MSK **nejsou věcné změny zásad územního rozvoje, které by měly dopad na území kraje,**

přičemž Vaše připomínky, odůvodněné opravou (upřesněním) uvedených informací, znějí:

1. „V kapitole M.III. Vodní hospodářství, podkapitole M.III.2 Protipovodňová ochrana, v tabulce u výměry u lokality Dlouhá Loučka (ozn. zákresu URVH100) požadujeme změnit (opravit) text z „cca 39,47 ha (na území MSK)“ na „37,5 ha (cca 5,93 ha na území MSK)“.“
2. „V kapitole K.II. Další požadavky na řešení v ÚPD obcí, v části protipovodňové ochrany, požadujeme změnit (opravit) dotčené obce u Suché nádrže Oslava – Dolní Loučka a Suché nádrže Huntava – Dolní Loučka. Dotčená obec u Suché nádrže Oslava – Dolní Loučka je Těchanov a u Suché nádrže Huntava – Dolní Loučka je dotčená obec Ruda u Rýmařova.“

Tel.: 595 622 222 IČ: 70890692  
Fax: 595 622 126 DIČ: CZ70890692  
ID DS: 8x6bxd Č. účtu: 1650676349/0800



www.msk.cz

Ad 1) Krajský úřad Váš požadavek č. 1 vyhodnotil jako opodstatněný, avšak nelze jej bez dalšího zohlednit přímo v Zm11 ZÚR MSK z dále uvedeného důvodu. Obsahem Zm11 ZÚR MSK nejsou (a v souladu se schváleným zadáním ani nesmí být) žádné věcné změny, **nedochází tudíž ani k žádným věcným změnám u vymezených územních rezerv, tedy ani ke změně výměry územní rezervy „Vodní nádrž Dlouhá Loučka na Huntavě“**. A to i přesto, že z povahy věci je zjevné, že celková výměra možné budoucí vodní nádrže zahrnuje i plochu na území Olomouckého kraje a na území Moravskoslezského kraje připadá jen menší část, a upřesnění je proto namístě; podle našeho výpočtu (resp. výpočtu projektanta návrhu Zm11 ZÚR MSK) pak má na Moravskoslezský kraj připadnout cca 4,26 ha, nikoliv cca 5,23 ha.

Krajský úřad si je vědom toho, že tento stav není z hlediska právní jistoty žádoucí a do budoucna je třeba činit kroky k jeho narovnání. Krajský úřad souběžně pořizuje Změnu č. 9 ZÚR MSK navazující na Zprávu o uplatňování ZÚR MSK, zahájení projednávání této změny předpokládá ve 2. pololetí roku 2025 po nezbytném předchozím nabytí účinnosti „standardizační“ Zm11 ZÚR MSK. **Krajský úřad Vaši připomínku zapracuje v rámci Změny č. 9 ZÚR MSK.**

Ad 2) Krajský úřad Váš požadavek č. 2 vyhodnotil jako neopodstatněný, jelikož po prověření věci dospěl k závěru, že v ZÚR MSK (tj. i v návrhu Zm11 ZÚR MSK) jsou údaje uvedeny správně a není důvod cokoli měnit. V rámci Vaší připomínky byly zaměněny pojmy **obec** a **část obce** (případně katastrální území). V případě suché nádrže Oslava – Dolní Loučka je dotčenou obcí Jiříkov, jak je uvedeno v ZÚR MSK. To, že v rámci správního území obce Jiříkov je dotčena část obce Těchanov, s tím ZÚR MSK nepracuje a pracovat nemůže. To samé platí i pro suchou nádrž Huntava - Dolní Loučka. Dotčená obec je Tvrdkov, jak je uvedeno v ZÚR MSK, Ruda u Rýmařova je pouze částí této obce.

S ohledem na výše uvedené se na Vás obracíme se žádostí o **sdělení, zda s výše uvedeným návrhem vypořádání stanoviska uplatněného k návrhu Zm11 ZÚR MSK souhlasíte.**

S pozdravem

Elektronický podpis: 13.3.2025  
Certifikát autora podpisu:  
Jméno: Mgr. Karin Vitásková  
Vydal: PostSignum Qualified CA 4  
Platnost do: 5.8.2027 12:56 +02:00

Mgr. Karin Vitásková  
vedoucí odboru kultury  
a územního plánování



MINISTERSTVO ZEMĚDĚLSTVÍ

MZE-23890/2025-15113



mzedms029209498

ÚTVAR: Odbor vodohospodářské politiky  
ČÍSLO ÚTVARU: 15110

VÁŠ DOPIS ZN.: MSK 37762/2025  
DORUČEN DNE: 13. 3. 2025

SP. ZN.: 15VD28081/2018-15121  
NAŠE Č. J.: MZE-23890/2025-15113

VYŘIZUJE: Ing. Elen Šimáčková  
TELEFON: 221814638

DATUM: 2. 4. 2025

Moravskoslezský kraj, Krajský  
úřad Moravskoslezského kraje,  
Odbor kultury a územního  
plánování  
28. října 2771/117  
Moravská Ostrava  
702 00 Ostrava

### **Odpověď k návrhu vypořádání stanoviska Ministerstva zemědělství**

Ministerstvo zemědělství obdrželo Váš dopis „Návrh vypořádání stanoviska k návrhu Změny č. 11 Zásad územního rozvoje Moravskoslezského kraje“ pod č. j.: MSK 37762/2025 ze dne 13. 3. 2025. Sdělujeme Vám, že k návrhu vypořádání stanoviska nemáme zásadních připomínek. Zároveň však upozorňujeme, že při určení plochy LAPV Dlouhá Loučka, je potřeba vycházet z oficiálních mapových podkladů (shapefile), vydaných Ministerstvem zemědělství.

S pozdravem

**Ing. Daniel Pokorný**

Digitální podpis:  
02.04.2025  
11:04


Ing. Daniel Pokorný  
ředitel odboru

**Ministerstvo zemědělství**

Těšnov 65/17, 110 00 Praha 1 – Nové Město

tel. +420 221 811 111, [podatelna@mze.gov.cz](mailto:podatelna@mze.gov.cz), ID datové schránky: yphaax8

[www.mze.gov.cz](http://www.mze.gov.cz)



**KRAJSKÝ ÚŘAD**  
MORAVSKOSLEZSKÝ KRAJ  
Odbor kultury a územního plánování  
28. října 2771/117, 702 00 Ostrava



Váš dopis zn.: MZP/2025/710/188  
Ze dne: 19. 2. 2025  
Č.j.: MSK 37761/2025  
Sp. zn.: ÚP/18463/2024/UIč  
326.1 A10  
Vyřizuje: Mgr. Dušan Jiří Ulčák  
Telefon: 595 622 382  
Fax: 595 622 126  
E-mail: [posta@msk.cz](mailto:posta@msk.cz)  
Datum: 13. 3. 2025

Ministerstvo životního prostředí  
odbor posuzování vlivů na životní prostředí  
a integrované prevence  
Vršovická 1442/65  
100 10 Praha 10

## Návrh vypořádání stanoviska k návrhu Změny č. 11 Zásad územního rozvoje Moravskoslezského kraje

Vážený,

Krajský úřad Moravskoslezského kraje, odbor kultury a územního plánování, jako pořizovatel zásad územního rozvoje (dále jen „pořizovatel“) ve smyslu § 23 odst. 2 písm. b) zákona č. 283/2021 Sb., stavební zákon, ve znění pozdějších předpisů (dále jen „stavební zákon“), obdržel stanovisko Ministerstva životního prostředí č. j. MZP/2025/710/188 ze dne 19. 2. 2025 (dále jen „stanovisko“). V tomto stanovisku jste **z hlediska zákona č. 254/2001 Sb., o vodách a o změně některých zákonů (vodní zákon), ve znění pozdějších předpisů, uplatnili** k projednávanému návrhu Změny č. 11 Zásad územního rozvoje Moravskoslezského kraje (dále jen „Zm11 ZÚR MSK“), jehož obsahem je

- uvedení Zásad územního rozvoje Moravskoslezského kraje, dosud zpracovaných podle předchozí právní úpravy („starý stavební zákon“ č. 183/2006 Sb.), **do souladu se stavebním zákonem** (č. 283/2021 Sb.), které zahrnuje **uvedení do souladu s obsahovými náležitostmi** podle stavebního zákona (§ 77-79 a příloha č. 7 stavebního zákona) a **převedení do jednotného standardu** podle § 59 stavebního zákona a § 11 a příloh č. 7, 8 a 9 vyhlášky č. 157/2024 Sb., o územně analytických podkladech, územně plánovací dokumentaci a jednotném standardu. Obsahové náležitosti, které jsou nově pro zásady územního rozvoje upravovány, budou zakotveny bez věcné náplně. Obsahem Změny č. 11 ZÚR MSK **nejsou věcné změny zásad územního rozvoje, které by měly dopad na území kraje,**

**následující sdělení:**

*„V souladu s ustanovením § 23 odst. 2 vodního zákona požadujeme do Z11 ZÚR MSK (vhodnou se jeví část A „Koncepce rozvoje území kraje a rozvoje a ochrany jeho hodnot, včetně koncepce sídelní struktury“) doplnit povinnost zohlednění příslušných plánů povodí a plánů pro zvládnutí povodňových rizik v tomto znění: „ZÚR MSK zohledňují rovněž plány povodí a plány pro zvládnutí povodňových rizik, které se pořizují v rámci plánování v oblasti vod. Tyto plány jsou podkladem pro výkon veřejné správy, zejména pro územní plánování, vodoprávní řízení a řízení o návrhu na povolení záměru podle zvláštního zákona.““*

Tel.: 595 622 222 IČ: 70890692  
Fax: 595 622 126 DIČ: CZ70890692  
ID DS: 8x6bxd Č. účtu: 1650676349/0800



[www.msk.cz](http://www.msk.cz)



Krajský úřad Váš požadavek vyhodnotil jako neopodstatněný, jelikož výslovné uvádění (citování) zákonných povinností v zásadách územního rozvoje je **nadbytečné a v důsledku problematické**, jedná se **o zákonnou povinnost, kterou úřady územního plánování, vodoprávní úřady a stavební úřady musejí respektovat bez ohledu na uvedení výslovné proklamace v územně plánovací dokumentaci** a dotčené orgány na úseku ochrany vod, resp. oprávnění investoři (správci povodí), toto mají prosazovat a „dohlížet“ na naplňování. Navíc se nejedná o žádnou novou povinnost, ve vztahu k územnímu plánování a postupům stavebních a vodoprávních úřadů je v § 23 odst. 2 vodního zákona obsažena od samého počátku platnosti tohoto právního předpisu (byť konkrétní textace se s ohledem na změny souvisejících právních úprav změnila). Krajský úřad proto považuje citaci § 23 odst. 2 vodního zákona v ZÚR MSK **za krajně nesystémovou a obrací se na dotčený orgán se žádostí o pečlivé zvážení, zda je nezbytné na uplatněném požadavku trvat.**

Krajský úřad pro případ, že i přes výše uvedené budete na svém požadavku trvat, konstatuje že jej **nelze bez dalšího zohlednit přímo v Zm11 ZÚR MSK** z dále uvedeného důvodu. **Obsahem Zm11 ZÚR MSK nejsou (a v souladu se schváleným zadáním ani nesmí být) žádné věcné změny**, nedochází tudíž ani k žádným věcným změnám (úpravám, doplňování) textové části výroku a odůvodnění, tedy ani k potenciálnímu doplňování odkazů na zákonná ustanovení a jejich obsah.

Vzhledem k tomu, že krajský úřad souběžně pořizuje Změnu č. 9 ZÚR MSK navazující na Zprávu o uplatňování ZÚR MSK, přičemž zahájení projednávání této změny předpokládá ve 2. pololetí roku 2025 po nezbytném předchozím nabytí účinnosti „standardizační“ Zm11 ZÚR MSK, **krajský úřad v případě Vašeho setrvání na uplatněném požadavku tento zapracuje v rámci odůvodnění Změny č. 9 ZÚR MSK** (ačkoliv z pozice pořizovatele ZÚR MSK toto nepovažuje za vhodné).

S ohledem na výše uvedené se na Vás obracíme se žádostí o **sdělení, zda s výše uvedeným návrhem vypořádání stanoviska uplatněného k návrhu Zm11 ZÚR MSK souhlasíte a zda na uplatněném požadavku setrváváte, či nikoliv** (s ohledem na výše předestřené následný postup ve věci).

S pozdravem

Elektronický podpis: 13.3.2025  
Certifikát autora podpisu:  
Jméno: Mgr. Karin Vitásková  
Vydal: PostSignum Qualified CA 4  
Platnost do: 5.8.2027 12:56 +02:00

Mgr. Karin Vitásková  
vedoucí odboru kultury  
a územního plánování

Praha dne 2. dubna 2025  
Č. j.: MZP/2025/710/1107  
Vyřizuje: Ing. Nikola Tenglerová  
Tel.: 267 122 073  
E-mail: [Nikola.Tenglerova@mzp.gov.cz](mailto:Nikola.Tenglerova@mzp.gov.cz)

**Krajský úřad Moravskoslezského kraje**  
Odbor kultury a územního plánování  
28. října 2771/117  
702 00 Ostrava

## **„Návrh Změny č. 11 Zásad územního rozvoje Moravskoslezského kraje“ – vyjádření MŽP k vypořádání stanoviska MŽP jakožto dotčeného orgánu**

Ministerstvo životního prostředí (dále jen „MŽP“), odbor posuzování vlivů na životní prostředí a integrované prevence, obdrželo od Krajského úřadu Moravskoslezského kraje, odboru kultury a územního plánování, dne 13. března 2025 pod č. j.: MSK 37761/2025 návrh vypořádání stanoviska MŽP uplatněného k návrhu Změny č. 11 Zásad územního rozvoje Moravskoslezského kraje (dále také „Z11 ZÚR MSK“ či „Změna“), které bylo vydáno v souladu s ustanovením § 94 zákona č. 283/2021 Sb., stavební zákon, ve znění pozdějších předpisů (dále jen „stavební zákon“) dne 19. února 2025 pod č. j.: MZP/2025/710/188 (dále také „stanovisko dotčeného orgánu“), s žádostí o vyjádření, zda MŽP s návrhem vypořádání stanoviska dotčeného orgánu souhlasí.

Po prostudování obdržené žádosti, která obsahuje návrh vypořádání stanoviska dotčeného orgánu, sdělujeme následující.

MŽP akceptuje zdůvodnění předmětného návrhu vypořádání stanoviska dotčeného orgánu uplatněného k návrhu Změny a netrvá na požadavku doplnit povinnost zohlednění příslušných plánů povodí a plánů pro zvládání povodňových rizik přímo v rámci Z11 ZÚR MSK. Přičemž dále uvádí, že potřebu výslovného uvedení citovaného ustanovení § 23 odst. 2 zákona č. 254/2001 Sb., o vodách a o změně některých zákonů (vodní zákon), ve znění pozdějších předpisů v rámci souběžně pořizované Změny č. 9 Zásad územního rozvoje Moravskoslezského kraje (dále jen „Z9 ZÚR MSK“) zvaží po obdržení žádosti o vyjádření k dané Z9 ZÚR MSK s příslušnými podklady.

**Závěrem MŽP sděluje, že souhlasí s obdrženým návrhem vypořádání stanoviska dotčeného orgánu uplatněného ke Z11 ZÚR MSK dne 19. února 2025 (č. j.: MZP/2025/710/188) z hlediska zákona č. 254/2001 Sb., o vodách a o změně některých zákonů (vodní zákon), ve znění pozdějších předpisů.**

**Mgr. Evžen Doležal**

ředitel odboru posuzování vlivů  
na životní prostředí a integrované  
prevence  
*podepsáno elektronicky*

**Na vědomí**

- MŽP, odbor ochrany vod, zde

**ZMĚNA Č. 11**  
**ZÁSAD ÚZEMNÍHO ROZVOJE**  
**MORAVSKOSLEZSKÉHO KRAJE**



**II. TEXTOVÁ ČÁST ODŮVODNĚNÍ**


**PŘÍLOHA Č. 3**  
**NÁVRHY VYHODNOCENÍ PŘIPOMÍNEK**

Květen 2025

# **OBSAH**

## **PŘEHLED NÁVRHŮ VYHODNOCENÍ PŘIPOMÍNEK UPLATNĚNÝCH K NÁVRHU A8b ZÚR MSK**

1. Návrh vyhodnocení připomínek města Rychvald
2. Návrh vyhodnocení připomínek paní Miroslavy Kozlové



**KRAJSKÝ ÚŘAD**  
MORAVSKOSLEZSKÝ KRAJ  
Odbor kultury a územního plánování  
28. října 2771/117, 702 00 Ostrava



Váš dopis zn.:

Do spisu Změny č. 11 ZÚR MSK

Ze dne:

Čj.: MSK 40224/2025  
Sp. zn.: ÚP/18463/2024/UIč  
326.1 A10

Vyřizuje: Mgr. Dušan Jiří Ulčák

Telefon: 595 622 382

Fax: 595 622 126

E-mail: [posta@msk.cz](mailto:posta@msk.cz)

Datum: 24. 3. 2025

## **Návrh vyhodnocení připomínek města Rychvald k návrhu Změny č. 11 Zásad územního rozvoje Moravskoslezského kraje**

**Město Rychvald**, IČ 00297615, se sídlem Orlovská 678, 735 32 Rychvald, jako obec v řešeném území, uplatnilo ve smyslu § 94 odst. 3 ve spojení s § 27 odst. 2 písm. a) zákona č. 283/2021 Sb., stavební zákon, ve znění pozdějších předpisů (dále jen „stavební zákon“), na základě **usnesení Rady města Rychvald č. 89/20 ze dne 11. 2. 2025**, dne 12. 2. 2025 **připomínky** (dále označené č. 1 až 5 – dle obsahu, podatelem číslovány nebyly) k návrhu Změny č. 11 Zásad územního rozvoje Moravskoslezského kraje (dále též „Zm11 ZÚR MSK“).

Krajský úřad Moravskoslezského kraje, odbor kultury a územního plánování (dále jen „krajský úřad“), jako pořizovatel zásad územního rozvoje příslušný podle § 23 odst. 2 písm. b) stavebního zákona, zpracoval v souladu s § 98 odst. 2 stavebního zákona tento **návrh vyhodnocení připomínek města Rychvald zastupitelstvem kraje včetně odůvodnění**:

„Zastupitelstvo Moravskoslezského kraje jako orgán příslušný k vydání Zm11 ZÚR MSK v souladu s § 24 odst. 1 písm. d) stavebního zákona připomínky města Rychvald k návrhu Zm11 ZÚR MSK vyhodnotilo takto:

- I. **Připomínka č. 1 se nevyhovuje** a návrh Zm11 ZÚR MSK se ponechává beze změn.
- II. **Připomínka č. 2 se nevyhovuje** a návrh Zm11 ZÚR MSK se ponechává beze změn.
- III. **Připomínka č. 3 se nevyhovuje** a návrh Zm11 ZÚR MSK se ponechává beze změn.
- IV. **Připomínka č. 4 se nevyhovuje** a návrh Zm11 ZÚR MSK se ponechává beze změn.
- V. **Připomínka č. 5 se nevyhovuje** a návrh Zm11 ZÚR MSK se ponechává beze změn.

Vyhodnocení připomínek bude **součástí odůvodnění Zm11 ZÚR MSK**, zastupitelstvo o něm nevydává samostatné usnesení.

Tel.: 595 622 222

IČ: 70890692

Fax: 595 622 126

DIČ: CZ70890692

ID DS: 8x6bxsd

Č. účtu: 1650676349/0800



[www.msk.cz](http://www.msk.cz)

## Odůvodnění

Úvodem je nutno předeslat, že **obsahem návrhu Zm11 ZÚR MSK** je uvedení Zásad územního rozvoje Moravskoslezského kraje, dosud zpracovaných podle předchozí právní úpravy („starý stavební zákon“ č. 183/2006 Sb.), **do souladu se stavebním zákonem** (č. 283/2021 Sb.), které zahrnuje **uvedení do souladu s obsahovými náležitostmi** podle stavebního zákona (§ 77-79 a příloha č. 7 stavebního zákona) a **převedení do jednotného standardu** podle § 59 stavebního zákona a § 11 a příloh č. 7, 8 a 9 vyhlášky č. 157/2024 Sb., o územně analytických podkladech, územně plánovací dokumentaci a jednotném standardu. Obsahové náležitosti, které jsou nově pro zásady územního rozvoje upravovány, budou zakotveny bez věcné náplně. Obsahem Změny č. 11 ZÚR MSK **nejsou věcné změny zásad územního rozvoje, které by měly dopad na území kraje.**

Vyhodnocení připomínek č. 1 až 5 (citace připomínek je uvedena tučně kurzívou, jejich odůvodnění vyplývá z textu připomínek).

- 1. Připomínky Města Rychvald se týkají záměru, který je v aktuálních Zásadách označen jako záměr DS10 – Bohumín (D1, MÚK Vrbice) – Havířov, silnice I. třídy. Dle textové části Zásad má začátek koridoru navazovat na dálnici D1 v místě MÚK Vrbice v jihozápadní okrajové části Vrbice. Dále má směřovat východním směrem na Rychvald, kde se v jeho východním okrajovém prostoru stáčí jižním a jihovýchodním směrem. V severovýchodní okrajové části Petřvaldu kříží silnici I/59 a dále směřuje jihovýchodním směrem na Havířov, severně míjí Dolní Suchou a v prostoru mezi Prostřední Suchou a Horní Suchou navazuje na koridor DS11.***

***V celém rozsahu vymezení je pak stanovena šířka koridoru 600 m.***

***Navíc, dle územní studie, kterou si nechal zpracovat Krajský úřad Moravskoslezského kraje, má být součástí řešeného záměru přeložka silnice III/4724 v části města Rychvald.***

Úvodem je potřeba pro upřesnění uvést, že ačkoliv podatel připomínky hovoří o „*záměru DS10 v aktuálních Zásadách*“, tak v „aktuálních“ Zásadách územního rozvoje Moravskoslezského kraje (dále též „ZÚR MSK“) v účinném znění, tj. naposledy ve znění Aktualizací č. 8a a č. 8b ZÚR MSK (právní stav ke dni 4. 10. 2024), je předmětný koridor označen jako D15. K přeznačení záměru na DS10 dochází prostřednictvím Zm11 ZÚR MSK (tvar označení, v tomto případě koridoru dopravní infrastruktury silniční, je podle stavebního zákona a jednotného standardu ZÚR závazný). Totéž platí pro v připomínce zmiňovaný koridor DS11 (nové budoucí označení), který je dosud označen D30. Vzhledem k tomu, že připomínka je uplatněna k návrhu Zm11 ZÚR MSK, je dále užíváno již nové (budoucí) označení DS10.

Problematiku koridoru DS10 **nelze v rámci Zm11 ZÚR MSK jakkoliv věcně vyhodnocovat ani zohledňovat** z dále uvedeného důvodu. Obsahem Zm11 ZÚR MSK nejsou (a v souladu se schváleným zadáním ani nesmí být) žádné věcné změny, **nedochází tudíž ani k žádným věcným změnám u vymezených ploch a koridorů, tedy ani k žádné věcné změně koridoru DS10 „Bohumín (D1, MÚK Vrbice) – Havířov, silnice I. třídy“**. Koridor DS10 zůstává v ZÚR MSK i v území stejný jako před nabytím účinnosti Zm11 ZÚR MSK, mění se pouze jeho formální označení (viz výše) a grafické znázornění, které má nově obligatorní podobu v souladu s jednotným standardem ZÚR.

Navíc obecně platí, že **ze zásad územního rozvoje se podává toliko to, že není a priori vyloučena realizace záměru; naproti tomu samotné uvedení plochy nebo koridoru v zásadách územního rozvoje rozhodně neznamená jistotu budoucího povolení záměru** (tj. úspěchu ve všech následujících povolovacích procesech – tyto mohou být „zastaveny“ či „zapodmínkovány“, typicky např. dotčenými orgány).

Budou-li připomínky města Rychvald k záměru DS10 přetrvávat i do budoucna, krajský úřad souběžně pořizuje (věcnou) Změnu č. 9 ZÚR MSK navazující na Zprávu o uplatňování ZÚR MSK, přičemž zahájení projednávání této změny se předpokládá po nezbytném předchozím nabytí účinnosti „standardizační“ Zm11 ZÚR MSK. Město Rychvald bude moci své připomínky uplatnit v rámci projednávání Změny č. 9 ZÚR MSK.

Pokud jde o šířku koridoru DS10, platí výše uvedené i pro tento parametr, šířka koridoru činí 600 m jak před nabytím účinnosti Zm11 ZÚR MSK, tak po něm.

Ke zmiňované „územní studii“ řešící dopravní obslužnost v prostoru Bohumín-Karviná je třeba uvést, že takový dokument sice byl vypracován, avšak **není coby územní studie ve smyslu § 68 odst. 5 ve spojení s § 334b odst. 8 stavebního zákona zveřejněn způsobem umožňující dálkový přístup** (namísto vložení do národního geoportálu územního plánování v přechodném období tzv. „bypassu“), **a jako územní studii jej tudíž nelze využít**. Jen pro úplnost je pak namíste zmínit, že přeložka silnice III. třídy nemůže být vzhledem ke své podrobnosti předmětem řešení v ZÚR (nanejvýš by mohlo jít o úkol pro územní plánování obce).

3/8

Tel.: 595 622 222  
Fax: 595 622 126  
ID DS: 8x6bxsd

IČ: 70890692  
DIČ: CZ70890692  
Č. účtu: 1650676349/0800



www.msk.cz



- 2. Město Rychvald tvrdí, že v části, ve které záměr DS10 má procházet městem Rychvald, je tento záměr v rozporu s aktuálním zněním Politiky územního rozvoje ČR (dále i jen jako „Politika“).**

**V Politice územního rozvoje ČR je záměr DS10 součástí záměru označeného SD16 a vymezeného jako silnice I. třídy I/11, I/59, I/67, I/68 úsek Bohumín-Karviná-Havířov-Třanovice-Mosty u Jablunkova-hranice ČR/Slovensko (Žilina).**

**Důvodem vymezení záměru SD16 je návaznost na rozvojový záměr rychlostní silnice na Slovensku ve směru od Čadce. Vazba na řešení průmyslové zóny Nošovice. Po silnicích I/11 a I/68 od dálnice D48 ke slovenským hranicím součást TEN-T (pozn.: Transevropská dopravní síť). Zlepšení propojení dálnic D1 a D48 pomocí přeložek silnic I/59 a I/67 v úseku Bohumín-Karviná-Havířov.**

**V Politice není uvedeno, že by území města Rychvald mělo být jakkoliv dotčeno řešeným záměrem nebo, že by trasa záměru SD16 měla procházet územím města Rychvald.**

**Naopak ze Zásad vyplývá, že část záměru DS10 má procházet územím města Rychvald.**

**Město Rychvald se proto domnívá, že Zásady resp. Změna č. 11 jsou v popsané části záměru DS10 procházející územím města Rychvald v rozporu s Politikou územního rozvoje ČR.**

K namítanému rozporu návrhu Zm11 ZÚR MSK (ve věci záměru DS10 na území města Rychvald) s **Politikou územního rozvoje České republiky** (dále jen „PÚR ČR“) v účinném znění, tj. naposledy ve znění Změny č. 9 PÚR ČR (závazná od 1. 3. 2025), je třeba uvést, že podatel připomínky nejprve cituje **článek 115 PÚR ČR** vymezující **záměr SD16**, a to v částech „vymezení“ (druhý odstavec připomínky) a „důvody vymezení“ (třetí odstavec vymezení). Článek 115 PÚR ČR dále ještě obsahuje „podmínky pro navazující územně plánovací činnost: Při vymezování záměrů vytvářet podmínky pro posílení obsluhy území (propojení dálnic D1 a D48 a velkých měst Bohumín, Karviná, Havířov a Třinec) a vazby na Slovensko a jeho dálniční síť na severu při minimalizaci dopadu na životní prostředí.“

PÚR ČR v souladu s § 71 odst. 1 písm. e) stavebního zákona vymezuje *záměry dopravní a technické infrastruktury mezinárodního a celostátního významu nebo záměry dopravní a technické infrastruktury, které svým významem přesahují území jednoho kraje*; v případě záměru SD16 se jedná o záměr dopravní

4/8

Tel.: 595 622 222  
Fax: 595 622 126  
ID DS: 8x6bxsd

IČ: 70890692  
DIČ: CZ70890692  
Č. účtu: 1650676349/0800



www.msk.cz

infrastruktury mezinárodního významu, jelikož řeší silniční propojení Karvinska a Třinecka se Slovenskem (toto je důvod jeho zakotvení v PÚR ČR). Podstatná je skutečnost, že **PÚR ČR nevymezuje přímo (návrhové) koridory**, jak to následně činí zásady územního rozvoje (např. DS10 v ZÚR MSK) a na nižší úrovni územní plány. **Záměr SD16 z PÚR ČR (schéma 5 „Doprava silniční“) tak v jeho grafickém znázornění nelze chápat jako koridor, který se přesně promítá do správních obvodů jednotlivých obcí** (tj. ze schématu v PÚR ČR bez dalšího nelze na jisto vyčíst, na území kterých obcí se budoucí záměr má přesně nacházet, toto se ozřejmí teprve po převzetí záměru do zásad územního rozvoje vymezením koridoru). PÚR ČR pak na rozdíl od zásad územního rozvoje (vzhledem k výše uvedenému logicky) neobsahuje ani výčet obcí, jež mají být záměrem dotčeny (v případě SD16 jsou tak v PÚR ČR vyjmenovány pouze hlavní „trasové body“ *Bohumín–Karviná–Havířov–Třanovice–Mosty u Jablunkova–hranice ČR/Slovensko* (viz výše).

Domněnka o rozporu návrhu Zm11 ZÚR MSK s PÚR ČR tak nemůže být důvodná. Navíc i ve vztahu k posouzení souladu s PÚR ČR platí, že **věcně koridor DS10 zůstává v ZÚR MSK i v území stejný jako před nabytím účinnosti Zm11 ZÚR MSK** (z povahy věci tak nemůže ke změně v posouzení jeho souladnosti ve vztahu k PÚR ČR ani dojít).

**3. Dále Město Rychvald uvádí, že má za to, že navrhovaná trasa záměru DS10 v té části, kterou má procházet územím města Rychvald, bude mít výrazné negativní dopady na kvalitu bydlení ve městě Rychvald, na jeho životní prostředí a ochranu veřejného zdraví.**

**Řešený záměr má být silnicí I. třídy, proto dojde k výraznému nárůstu dopravního zatížení v obytných částech města Rychvald přímo dotčených tímto záměrem a obytných částech se záměrem sousedících. S nárůstem dopravního zatížení je spojen především nárůst hlukové zátěže. Současně dojde k nárůstu znečištění ovzduší látkami, které mají svůj původ v silniční dopravě a jež mají negativní vliv na lidský organismus a zdraví.**

I zde je namísto především zopakovat, že **věcně koridor DS10 zůstává v ZÚR MSK i v území stejný jako před nabytím účinnosti Zm11 ZÚR MSK**. Nedochozí tak k žádnému navrhování (nové) trasy záměru DS10, nemění se tak ani jeho potenciální dopady (resp. přesněji řečeno potenciální dopady možného budoucího záměru, pro který je koridor vymezen, pokud by byl realizován) na uvedené veřejné zájmy, které existují již nyní.

K návrhu Zm11 ZÚR MSK pak uplatnily **souhlasná stanoviska dotčené orgány** – mezi nimi Ministerstvo životního prostředí (mj. z hlediska ochrany ovzduší), Ministerstvo dopravy (mj. z hlediska silniční dopravy), Krajská hygienická stanice Moravskoslezského kraje se sídlem v Ostravě (mj. z hlediska ochrany před hlukem) a Krajský úřad Moravskoslezského kraje, odbor životního prostředí a zemědělství. Všechna stanoviska jsou součástí spisu a vždy bývají v plném znění obsažena v příloze změny ZÚR MSK (tedy i Zm11 ZÚR MSK). Zároveň platí, že záměr, proti kterému připomínka směřuje, byl právě z uvedených hledisek (tj. vlivu na jednotlivé složky životního prostředí a lidské zdraví, dopravní nebo hlukové zátěže) již posouzen a vyhodnocen v přechozích změnách (tehdy aktualizacích) ZÚR MSK.

#### **4. Dojde také k dotčení nebo ohrožení přírodních hodnot chráněných zákonem.**

***Na území města Rychvald se návrh trasy záměru DS10 dostává do kolize s přírodní rezervací Skučák. V navržené trase řešeného záměru se nachází ptačí oblast Heřmanský stav – Odra – Poolší a evropsky významná lokalita Heřmanický rybník, které jsou součástí systému ochrany Natura 2000.***

***Není vůbec řešeno a vyřešeno, jakým způsobem bude zajištěna ochrana výše uvedených lokalit.***

***Dále Město Rychvald uvádí, že navrhovaná trasa záměru DS10, pokud skutečně povede územím města Rychvald, negativně ovlivní hydrologické poměry a jakost povrchových vod.***

***Území města Rychvald je výrazně zavodněno, nachází se zde velké množství zdrojů povrchových vod a množství vodních děl. Každoročně se město Rychvald potýká s negativními dopady klimatických jevů, především v podobě záplav, naposledy se tak stalo v roce 2024, kdy území města bylo zasaženo povodněmi a došlo ke vzniku škod na majetku soukromých osob a města. Území města Rychvald je proto citlivé na jakékoliv zásahy obdobného rozměru jako v případě navrhovaného záměru DS10.***

I zde beze zbytku platí, že **věcně koridor DS10 zůstává v ZÚR MSK i v území stejný jako před nabytím účinnosti Zm11 ZÚR MSK**. Nedochozí tak k žádnému navrhování (nové) trasy záměru DS10, nemění se tak ani jeho potenciální dopady (resp. přesněji řečeno potenciální dopady možného budoucího záměru, pro který je koridor vymezen, pokud by byl realizován) na uvedené veřejné zájmy, které existují již nyní.

Pokud jde o součásti soustavy Natura 2000, tedy ptačí oblast Heřmanský stav – Odra – Poolší a evropsky významnou lokalitu Heřmanický rybník, příslušný orgán ochrany přírody Krajský úřad Moravskoslezského kraje,

6/8

Tel.: 595 622 222  
Fax: 595 622 126  
ID DS: 8x6bxsd

IČ: 70890692  
DIČ: CZ70890692  
Č. účtu: 1650676349/0800



www.msk.cz

odbor životního prostředí a zemědělství, svým **stanoviskem sp. zn. ŽPZ/18690/2024/Neu, č. j. MSK 99498/2024 ze dne 22. 7. 2024 podle § 45i odst. 1 zákona č. 114/1992 Sb., o ochraně přírody a krajiny**, ve znění pozdějších předpisů, **vyloučil významný vliv návrhu zadání Zm11 ZÚR MSK na předmět ochrany nebo celistvost evropsky významných lokalit a ptačích oblastí** ve své působnosti (tedy i na území města Rychvald – nenalézá se na území chráněné krajinné oblasti).

K návrhu Zm11 ZÚR MSK pak uplatnily **souhlasná stanoviska dotčené orgány** – na úseku ochrany přírody a krajiny Ministerstvo životního prostředí a Krajský úřad Moravskoslezského kraje, odbor životního prostředí a zemědělství (mj. z hlediska ochrany přírodních rezervací), a na úseku vodního hospodářství (resp. ochrany vod) Ministerstvo zemědělství, Ministerstvo životního prostředí (mj. z hlediska protipovodňové ochrany) a Krajský úřad Moravskoslezského kraje, odbor životního prostředí a zemědělství. Všechna stanoviska jsou součástí spisu a vždy bývají v plném znění obsažena v příloze změny ZÚR MSK (tedy i Zm11 ZÚR MSK). Zároveň platí, že záměr, proti kterému připomínka směřuje, byl právě z uvedených hledisek (tj. vlivu na ochranu přírody a krajiny a ochranu vod) již posouzen a vyhodnocen v přechodích změnách (tehdy aktualizacích) ZÚR MSK.

***5. Nelze pak opomenout negativní vliv navrhovaného záměru z hlediska urbanistického a územně plánovacího, neboť v důsledku realizace navrhovaného záměru by došlo k rozdělení území města na dvě části.***

Konečně i na tomto místě je potřeba uvést, že **věcně koridor DS10 zůstává v ZÚR MSK i v území stejný jako před nabytím účinnosti Zm11 ZÚR MSK**. Nedochozí tak k žádnému navrhování (nové) trasy záměru DS10, nemění se tak ani jeho potenciální dopady (resp. přesněji řečeno potenciální dopady možného budoucího záměru, pro který je koridor vymezen, pokud by byl realizován) na uvedené veřejné zájmy, které existují již nyní.

Ohledně namítaného negativního vlivu z hlediska urbanistického dále platí, že **urbanistická koncepce je na základě § 80 odst. 2 písm. c) stavebního zákona obsahem územního plánu, nikoliv však zásad územního rozvoje** (zcela logicky s ohledem na měřítko a míru podrobnosti zásad územního rozvoje).

Pokud jde o námitku negativního vlivu z hlediska „územně plánovacího“, tuto lze chápat jako požadavek na **posouzení souladu návrhu Zm11 ZÚR MSK s cíli a úkoly územního plánování ve smyslu § 38 a 39 stavebního zákona**, které je při vyhodnocení připomínek i bez výslovného uvedení nezbytné zohlednit na základě § 98 odst. 2 stavebního zákona. Nad rámec skutečností, jež vyplývají z vyhodnocení připomínek č. 1


až 4 výše, tak platí následující část odůvodnění návrhu Zm11 ZÚR MSK (zde vztaženo ke koridoru DS10 na území města Rychvald):

Stavební zákon definuje v § 38 a § 39 cíle a úkoly územního plánování. Vyhodnocení souladu s těmito cíli a úkoly je provedeno výhradně ve vztahu k předmětu řešení, kterým je uvedení dosud platných ZÚR MSK do souladu s obsahovými náležitostmi podle (nového) stavebního zákona, a to včetně převedení do jednotného standardu. Provedené změny nemají charakter věcných změn. V případě textové části se *de facto* jedná o reorganizaci stávající struktury ZÚR MSK a v případě grafické části o jiný způsob grafického vyjádření zobrazovaných jevů, a to včetně změny kódů a názvů výkresů. Jednotlivé změny tak jsou výhradně formálního charakteru. V rámci Zm11 ZÚR MSK nedochází k vymezení nových ploch ani koridorů, ani nedochází k žádným zásadním změnám stanovené koncepce v platných ZÚR MSK. V daném kontextu tak **Zm11 ZÚR MSK nebude přispívat k naplňování cílů a úkolů územního plánování, ale zároveň nebude ani působit proti nim.** Z celkového pohledu tak ZÚR MSK nadále vytváří předpoklady pro naplňování všech cílů a úkolů územního plánování, které tvoří základní rámec pro další územně plánovací činnost.

Zároveň platí, že záměr, proti kterému připomínka směřuje, byl právě z uvedených hledisek (tj. souladu s cíli a úkoly územního plánování) již posouzen a vyhodnocen v přechodných změnách (tehdy aktualizacích) ZÚR MSK."

Elektronický podpis: 25.3.2025  
Certifikát autora podpisu:  
Jméno: Mgr. Karin Vitásková  
Vydal: PostSignum Qualified CA 4  
Platnost do: 5.8.2027 12:56 +02:00

Mgr. Karin Vitásková  
vedoucí odboru kultury  
a územního plánování



**KRAJSKÝ ÚŘAD**  
MORAVSKOSLEZSKÝ KRAJ  
Odbor kultury a územního plánování  
28. října 2771/117, 702 00 Ostrava



Váš dopis zn.:

Do spisu Změny č. 11 ZÚR MSK

Ze dne:

Čj.: MSK 40228/2025  
Sp. zn.: ÚP/18463/2024/UIč  
326.1 A10

Vyřizuje: Mgr. Dušan Jiří Ulčák

Telefon: 595 622 382

Fax: 595 622 126

E-mail: [posta@msk.cz](mailto:posta@msk.cz)

Datum: 26. 3. 2025

## **Návrh vyhodnocení připomínky paní Miroslavy Kozlové k návrhu Změny č. 11 Zásad územního rozvoje Moravskoslezského kraje**

Paní **Miroslava Kozlová**, nar. 28. 9. 1949, trvalý pobyt Na Hrázkách 893/43, 716 00 Ostrava-Radvanice, uplatnila ve smyslu § 97 odst. 1 a 2 zákona č. 283/2021 Sb., stavební zákon, ve znění pozdějších předpisů (dále jen „stavební zákon“), de 26. 2. 2025 **připomínku** (formálně podatelkou označené části textu č. 1 až 4 – dle obsahu však jde o jednu připomínku) k návrhu Změny č. 11 Zásad územního rozvoje Moravskoslezského kraje (dále též „Zm11 ZÚR MSK“).

Krajský úřad Moravskoslezského kraje, odbor kultury a územního plánování (dále jen „krajský úřad“), jako pořizovatel zásad územního rozvoje příslušný podle § 23 odst. 2 písm. b) stavebního zákona, zpracoval v souladu s § 98 odst. 2 stavebního zákona tento **návrh vyhodnocení připomínky paní Miroslavy Kozlové zastupitelstvem kraje včetně odůvodnění**:

„Zastupitelstvo Moravskoslezského kraje jako orgán příslušný k vydání Zm11 ZÚR MSK v souladu s § 24 odst. 1 písm. d) stavebního zákona připomínku paní Miroslavy Kozlové k návrhu Zm11 ZÚR MSK vyhodnotilo takto:

**Připomínce se nevyhovuje** a návrh Zm11 ZÚR MSK se ponechává beze změn.

Vyhodnocení připomínky bude **součástí odůvodnění Zm11 ZÚR MSK**, zastupitelstvo o něm nevydává samostatné usnesení.

### **Odůvodnění**

Úvodem je nutno předeslat, že **obsahem návrhu Zm11 ZÚR MSK** je uvedení Zásad územního rozvoje Moravskoslezského kraje, dosud zpracovaných podle předchozí právní úpravy („starý stavební zákon“ č. 183/2006 Sb.), **do souladu se stavebním zákonem** (č. 283/2021 Sb.), které zahrnuje **uvedení do souladu s obsahovými náležitostmi** podle stavebního zákona (§ 77-79 a příloha č. 7 stavebního zákona) a **převedení do jednotného standardu** podle § 59 stavebního zákona a § 11 a příloh č. 7, 8 a 9 vyhlášky č. 157/2024 Sb., o územně analytických podkladech, územně plánovací dokumentaci a jednotném standardu. Obsahové náležitosti, které jsou nově pro zásady územního rozvoje upravovány, budou zakotveny bez věcné

Tel.: 595 622 222

IČ: 70890692

Fax: 595 622 126

DIČ: CZ70890692

ID DS: 8x6bxsd

Č. účtu: 1650676349/0800



[www.msk.cz](http://www.msk.cz)

náplně. Obsahem Změny č. 11 ZÚR MSK **nejsou věcné změny zásad územního rozvoje, které by měly dopad na území kraje.**

Vyhodnocení připomínky (citace připomínky je uvedena kurzívou, její odůvodnění a vymezení dotčeného území vyplývá z textu připomínky).

- 1) *Dotčený subjekt je vlastníkem nemovitostí zapsaných na LV č. 430 u Katastrálního úřadu pro Moravskoslezský kraj, KP Ostrava, přičemž konkrétně dotčený subjekt vlastní v uvedeném katastrálním území (tj. katastrální území Radvanice) mj.: pozemek parc. č. 2474/1, parc. č. 2473, parc. č. 2472 (jehož součástí je stavba bez č. p./č. e., rodinný dům, na pozemku parc. č. 2472), parc. 2471/1, parc. č. 2471/2 (jehož součástí je stavba č. p. 893, část obce Radvanice, rodinný dům), parc. č. 2470, parc. č. 2466/2, vše dále také jako „**Dotčené pozemky**“.*

***Uvedené pozemky navzájem tvoří souvislý funkční celek kolem rodinného domu č. p. 893, který má adresu Na Hrázkách 893/43, Radvanice, 716 00 Ostrava, kdy se jedná o pozemky rodové, kdy jsou ve vlastnictví rodiny dotčeného subjektu po generace a tedy jedná se o tzv. kořeny dotčeného subjektu, přičemž návrhem Změny č. 11 Zásad územního rozvoje Moravskoslezského kraje hrozí, že by o Dotčené pozemky mohl dotčený subjekt či jeho právní nástupci v budoucnu přijít.***

- 2) *Dotčené pozemky dotčeného subjektu jsou dle ZÚR MSK, v posledním účinném znění, zařazeny do oblasti označené jako „Radvanická niva“, kód RBC „208“, nivní, hygroliní cílový ekosystém.*

*Dále pak Dotčené pozemky dle ZÚR MSK, v posledním účinném znění, nebyly graficky přímo dotčeny biokoridorem, který je označen jako „K99 MH (MB)“, což se jedná o koridor, pro který lze práva k pozemkům a stavbám vyvlastnit.*

*Trasa (páteřní osa) tohoto koridoru dle ZÚR MSK, v posledním účinném znění, vede v sousedství Dotčených pozemků a dále pak ani nezasahovala do oblasti označené jako „Radvanická niva“, kód RBC „208“.*

***Návrh Změny č. 11 ZÚR MSK však počítá s tím, že předmětný biokoridor, který je označen jako „K99 MH (MB)“, se výrazně rozšíří, a to tak, že všechny Dotčené pozemky jsou zahrnuty do tohoto biokoridoru.***

***Pokud by se tak stalo, tak Dotčené pozemky by byly pozemky, včetně staveb, pro které lze práva k pozemkům a stavbám vyvlastnit, s čímž Dotčený vlastník nesouhlasí.***

- 3) ***Dotčený vlastník tedy nesouhlasí s tím, aby došlo k tak výraznému rozšíření biokoridoru, který je označen jako „K99 MH (MB)“, spojenému se zásahem do vlastnického práva dotčeného subjektu, kdy pro toto rozšíření není dán žádný důvod, vše navíc ve světle toho, že dle předmětné Veřejné vyhlášky „Obsahem Změny č. 11 nejsou věcné změny zásad územního rozvoje, které by měly dopad na území kraje.***

**4) Jelikož v pásu předmětného biokoridoru je možné provádět zpřesnění, tak dotčený subjekt má za to, že je namístě, aby v rámci návrhu Změny č. 11 ZÚR MSK byla výše uvedená připomínka dotčeného subjektu zohledněna tak, aby Dotčené pozemky z dané trasy biokoridoru byly zcela vyjmuty a trasa předmětného biokoridoru byla zcela vedena mimo Dotčené pozemky.**

**Dotčený subjekt tímto dle výše uvedené připomínky navrhuje, aby výše uvedenou připomínku, která je důvodná a oprávněná, v plném rozsahu zohlednil v rámci svého rozhodování o návrhu Změny č. 11 ZÚR MSK tak, že trasu biokoridoru, který je označen jako „K99 MH (MB)“, povede mimo Dotčené pozemky dotčeného subjektu.**

Uplatněnou připomínku nelze vyhodnotit jako opodstatněnou, byť „prvoplánově“, pokud by se jednalo o reálné rozšíření prvku územního systému ekologické stability (dále jen „ÚSES“) - nadregionálního biokoridoru „K99 MH (MB)“, by se jako důvodná mohla jevit. **K žádnému rozšíření biokoridoru však ve skutečnosti nedochází.**

Připomínku nelze v Zm11 ZÚR MSK zohlednit z dále uvedených důvodů. Obsahem Zm11 ZÚR MSK nejsou (a v souladu se schváleným zadáním ani nesmí být) žádné věcné změny, **nedochází tedy ani k žádné věcné změně ÚSES, nadregionální biokoridor K99 MH (MB) tak v ZÚR MSK „věcně“ zůstane vymezen shodně jako doposud.** Rozdíl je „pouze“ v grafickém vyjádření způsobeném převedením dokumentace do (povinného) jednotného standardu ZÚR. Zatímco **ve stávajícím znění ZÚR MSK jsou nadregionální biokoridory znázorněny osou (tato v případě K99 MH (MB) má plochu pozemků podatelky),** ke které se v území připočítává 300 m na každou stranu a vzniká „pás“ biokoridoru (v případě kolize s nemovitostmi dalších vlastníků je vždy nutno šetřit ochranu vlastnického práva a omezení vyplývající z umístění prvku ÚSES nelze činit proti vůli vlastníka; vyvlastnění je až nejzazší a výjimečná eventualita, ve vztahu k ÚSES k němu v praxi nedochází vůbec), tak **jednotný standard ZÚR již znázornění biokoridoru osou neumožňuje** (nebylo by to akceptováno kontrolním ETL nástrojem) **a je nezbytné jej znázornit plochou (polygonem) šíře 600 m kolem stávající osy** (úpravu v Zm11 ZÚR MSK činit nelze - jednalo by se o nepřipustnou věcnou změnu). V případě K99 MH (MB) došlo k tomu, že vznikla plocha překryvu tohoto polygonu s plochou pozemku podatelky; **jedná se však o tentýž překryv, který v území fakticky již existuje nyní s „pásem“ biokoridoru okolo osy, přičemž i podmínka ochrany vlastnického práva se uplatní stejně jako doposud** (tj. v ploše překryvu se omezení vyplývající z umístění prvku ÚSES proti vůli vlastníka bez dalšího neuplatní). Zásadní je ale okolnost, že **Územní plán Ostrava zpřesňuje nadregionální biokoridor K99 MH (MB), a to způsobem, že hranice zpřesněného koridoru vedou po hranici plochy pozemků podatelky** (v územním plánu je koridor označen MBC 4-16); podle § 73 odst. 5 věty druhé stavebního zákona pak platí, že **„Zpřesněním plochy nebo koridoru se upřesňuje také území, k němuž se vztahují podmínky stanovené v nadřazené územní plánovací dokumentaci pro zpřesňovanou plochu nebo koridor.“**, pročež na pozemcích podatelky omezení vyplývající z umístění prvku ÚSES ani „nehrozí“, když **po zpřesnění v územním plánu přes plochu pozemků podatelky v území biokoridor vůbec neprochází.**

Do textové části Zm11 ZÚR MSK popis problému rovněž uvést nelze, jelikož by se jednalo o věcnou změnu (v rámci Zm11 nepřipustnou) oproti stávajícímu stavu.



Vymezení ÚSES v ZÚR MSK výhledově (nejen s ohledem na kumulaci potenciálních problémových míst vzniklých v důsledku standardizace) bude muset být komplexně revidováno v některé z příštích změn ZÚR MSK."

Elektronický podpis: 26.3.2025

Certifikát autora podpisu:

Jméno: Mgr. Karin Vitásková

Vydal: PostSignum Qualified CA 4

Platnost do: 5.8.2027 12:56 +02:00

Mgr. Karin Vitásková  
vedoucí odboru kultury  
a územního plánování

**ZMĚNA Č. 11**  
**ZÁSAD ÚZEMNÍHO ROZVOJE**  
**MORAVSKOSLEZSKÉHO KRAJE**



**II. TEXTOVÁ ČÁST ODŮVODNĚNÍ**

**PŘÍLOHA Č. 4**  
**STANOVISKA A SDĚLENÍ DOTČENÝCH ORGÁNŮ K NÁVRHŮM**  
**VYHODNOCENÍ PŘIPOMÍNEK**

Květen 2025

# OBSAH

## **PŘEHLED STANOVISEK A SDĚLENÍ DOTČENÝCH ORGÁNŮ K NÁVRHŮM VYHODNOCENÍ PŘIPOMÍNEK UPLATNĚNÝCH K NÁVRHU Zm11 ZÚR MSK**

1. Agentura ochrany přírody a krajiny ČR
2. Český báňský úřad
3. Hasičský záchranný sbor Moravskoslezského kraje
4. Krajský úřad Moravskoslezského kraje, odbor dopravy
5. Krajský úřad Moravskoslezského kraje, odbor životního prostředí a zemědělství
6. Ministerstvo obrany
7. Ministerstvo práce a sociálních věcí
8. Ministerstvo průmyslu a obchodu
9. Ministerstvo zemědělství
10. Ministerstvo životního prostředí

Nádražní 36  
756 61 Rožnov pod Radhoštěm  
tel.: 951 42 5320  
ID DS: vvedyiy  
e-mail: vaclav.osmancik@ aopk.gov.cz  
www.aopk.gov.cz

**Krajský úřad Moravskoslezského  
kraje**  
Odbor kultury a územního plánování  
28. října 117  
702 18 Ostrava

NAŠE ČÍSLO JEDNACÍ: 02435/MS/25

VYŘIZUJE: Mgr. Osmančík

DATUM: 7. 4. 2025

## **Stanovisko ke zpracovaným návrhům vyhodnocení připomínek uplatněných k návrhu Změny č. 11 Zásad územního rozvoje Moravskoslezského kraje**

Agentuře ochrany přírody a krajiny ČR, regionálnímu pracovišti Moravskoslezskému (dále jen „Agentura“), jako dotčenému orgánu státní správy podle ust. § 75 odst. 1 písm. d) ve spojení s ust. § 78 odst. 1 zákona č. 114/1992 Sb., o ochraně přírody a krajiny (dále jen „zákon“), byla Krajským úřadem Moravskoslezského kraje, Odborem kultury a územního plánování, se sídlem 28. října čp. 117, 702 18 Ostrava (dále jen „pořizovatel“), dne 27. 3. 2025 zaslána žádost o stanovisko podle § 98 odst. 5 zákona č. 283/2021 Sb., stavebního zákona (dále jen „stavební zákon“), ke zpracovaným návrhům vyhodnocení připomínek uplatněných k návrhu Změny č. 11 Zásad územního rozvoje Moravskoslezského kraje (dále jen „návrh Změny č. 11 ZÚR MSK“).

Obsahem návrhu Změny č. 11 ZÚR MSK je uvedení Zásad územního rozvoje Moravskoslezského kraje do souladu s platným stavebním zákonem - obsahovými náležitostmi dle tohoto zákona a převedení dokumentace do jednotného standardu. Obsahem změny nejsou věcné změny s dopadem na území Moravskoslezského kraje a zájmy chráněné zákonem.

V souladu s ust. § 98 odst. 5 stavebního zákona sděluje Agentura následující:

Na návrh Změny č. 11 ZÚR MSK reagovali připomínkami **Miroslava Kozlová a Město Rychvald**. Připomínky fyzické osoby se týkaly nadregionálního biokoridoru „K99 MH (MB)“ (zásah do vlastnických práv, vyvlastnění pozemků, požadavek změny trasování mimo pozemky). Připomínky města se týkaly koridoru silnice I. třídy Bohumín - Havířov DS10 (rozpor s Politikou územního rozvoje, negativní dopady na kvalitu bydlení, životní prostředí včetně soustavy Natura 2000 a veřejné zdraví, rozdělení města na dvě části).

Pořizovatel připomínkám nevyhověl. V rámci jejich vyhodnocení uvedl, že návrhem Změny č. 11 ZÚR MSK nejsou (a v souladu se schváleným zadáním ani nesmí být) žádné věcné změny. Prvky K99 MH (MB) i DS10 posouzeny a vyhodnoceny v přechozích změnách (tehdy aktualizacích) ZÚR MSK. Rozdíl lze spatřovat pouze ve formálním označení a v grafickém vyjádření prvků, které je způsobeno převedením dokumentace do jednotného standardu.

**S předloženým návrhem vyhodnocení připomínek k návrhu Změny č. 11 ZÚR MSK Agentura souhlasí.**

Mgr. František Jaskula

ŘEDITEL REGIONÁLNÍHO PRACOVISŤE



# ČESKÝ BÁŇSKÝ ÚŘAD V PRAZE

KOZÍ 4/748, P.O. BOX 140, 110 00 PRAHA 1 – STARÉ MĚSTO

**Krajský úřad Moravskoslezského kraje  
Odbor kultury a územního plánování  
28. října 2771/117  
702 00 Ostrava**

Váš dopis značky/ze dne	Naše značka	Vyřizuje/linka	V Praze dne
MSK 45097/2025	SZ SBS 14862/2025 Č.j. SBS 174972025/ČBÚ-21	RNDr. Blahutová / 326	9. 4. 2025

Český báňský úřad (dále jen „ČBÚ“), jako dotčený orgán dle ustanovení § 15 odst. 2 zákona č. 44/1988 Sb., o ochraně a využití nerostného bohatství (horní zákon), ve znění pozdějších předpisů (dále jen „horní zákon“), obdržel dne 27. 3. 2025 návrh vyhodnocení připomínek k návrhu Změny č. 11 Zásad územního rozvoje (dále jen „ZÚR“) Moravskoslezského kraje v souladu s ust. § 98 odst. 2 a 5 ve spojení s § 111 odst. 5 zákona č. 283/2021 Sb., stavební zákon, ve znění pozdějších předpisů (dále jen „stavební zákon“) a vydává tímto:

## **s o u h l a s n é   s t a n o v i s k o**

**k návrhu vyhodnocení připomínek k návrhu Změny č. 11 Zásad územního rozvoje  
Moravskoslezského kraje.**

## **O D Ů V O D N Ě N Í:**

ČBÚ jako dotčený orgán vyhodnotil předložený návrh vyhodnocení připomínek k návrhu Změny č. 11 ZÚR Moravskoslezského kraje ve smyslu ustanovení § 15 odst. 2 horního zákona z hlediska ochrany a využití nerostného bohatství.

Předmětem návrhu Změny č. 11 ZÚR Moravskoslezského kraje je:  
vedení do souladu se stavebním zákonem, které zahrnuje uvedení do souladu s obsahovými náležitostmi podle nového výše uvedeného stavebního zákona dle § 77-79 a přílohy č. 7 a dále převedení do jednotného standardu podle § 59 stavebního zákona a § 11 a příloh č. 7, 8 a 9 vyhlášky č. 157/2024 Sb., o územně analytických podkladech, územně plánovací dokumentaci a jednotném standardu. Obsahové náležitosti, které jsou nově pro ZÚR upravovány, budou zakotveny bez věcné náplně. Obsahem Změny č. 11 ZÚR Moravskoslezského nejsou věcné změny ZÚR Moravskoslezského, které by měly dopad na území kraje.

Obdrželi jsme návrh vyhodnocení celkem 6 připomínek, které podaly Město Rychvald (5 připomínek) a fyzická osoba Miroslava Kozlová (1 připomínka) a je navrhováno těmto připomínkám nevyhovět.

Přehled stávajících dobývacích prostorů, chráněných ložiskových území a průzkumných území apod. na území ČR naleznete na <https://mapy.geology.cz/suris/>

**Na základě výše uvedeného k předloženému návrhu vyhodnocení připomínek k návrhu Změny č. 11 Zásad územního rozvoje Moravskoslezského kraje vydáváme souhlasné stanovisko.**

S pozdravem

Ing. Michaela Vachtlová, Ph.D.  
vedoucí 1. oddělení odboru hornictví

*(podepsáno elektronicky)*

Dokument je podepsán elektronickým podpisem	
Podpisující:	Ing. Michaela Vachtlová
Organizace:	Český báňský úřad
Sériové č. cert.:	23345859
Vydavatel cert.:	PostSignum Qualified CA 4
Datum a čas:	10.04.2025 10:16:47
Dřívod:	
Místo:	



# HASIČSKÝ ZÁCHRANNÝ SBOR MORAVSKOSLEZSKÉHO KRAJE

Výškovická 40, 700 30 Ostrava-Zábřeh



Čj. HSOS- 2502-2/2025

Ostrava 14. dubna 2025

Vyřizuje: kpt. Bc. Lubomír Zeman  
Tel.: 950 739 249  
E-mail: [lubomir.zeman@hzscr.cz](mailto:lubomir.zeman@hzscr.cz)

PID: HZSTX00GPT0S



Krajský úřad Moravskosleský kraj  
Odbor kultury a územního plánování  
28. října 2171/117  
702 00 Ostrava

## Stanovisko dotčeného orgánu státní správy na úseku ochrany obyvatelstva K č.j. MSK 45097/2025 ze dne 26. 3. 2025

**Název:** Žádost o stanovisko podle § 98 odst. 5 stavebního zákona č. 283/2021 Sb. k návrhu Změny č. 11 ZÚR MSK ke zpracovaným návrhům vyhodnocení připomínek  
**Řešené území:** Území Moravskosleského kraje

**Pořizovatel dokumentace:** Krajský úřad Moravskosleského kraje


**Předložená dokumentace:** Návrh změny č. 11 ZÚR MSK, Připomínky města Rychvald k návrhu Změny č. 11 ZÚR MSK, Návrh vyhodnocení připomínek města Rychvald k návrhu Změny č. 11 Zásad územního rozvoje Moravskosleského kraje, Připomínky fyzické osoby k návrhu Změny č. 11 ZÚR MSK, Návrh vyhodnocení připomínek fyzické osoby k návrhu Změny č. 11 Zásad územního rozvoje Moravskosleského kraje.

Hasičský záchranný sbor Moravskosleského kraje jako dotčený orgán podle ustanovení § 10 odst. 5 písm. j) zákona č. 239/2000 Sb., o integrovaném záchranném systému a o změně některých zákonů, ve znění pozdějších předpisů (dále jen „zákon o IZS“), posoudil výše uvedenou dokumentaci, předloženou dne 26. března 2025. Na základě posouzení dané dokumentace vydává Hasičský záchranný sbor Moravskosleského kraje v souladu s ustanovením § 98 odst. 5 zákona č. 283/2021 Sb., stavební zákon,

### souhlasné stanovisko. Odůvodnění

Předložená dokumentace specifikovaná v úvodu stanoviska není v rozporu s chráněnými zájmy z hlediska civilní ochrany a ochrany obyvatelstva. Hasičský záchranný sbor Moravskosleského kraje vycházel při vydání stanoviska ze zákona o IZS.

plk. Ing. Kateřina Blažková, Ph.D.  
vedoucí oddělení  
ochrany obyvatelstva a krizového řízení



**KRAJSKÝ ÚŘAD**  
MORAVSKOSLEZSKÝ KRAJ  
28. října 2771/117, 702 00 Ostrava



## INTERNÍ SDĚLENÍ

Váš dopis zn.: MSK 45097/2025  
Ze dne: 2025-03-26  
Čj: MSK 45479/2025  
Sp. zn.: DSH/7564/2025/Elb  
326.2 S5  
Vyřizuje: Ing. Václav Elbl  
Odbor: Odbor dopravy  
Telefon: 595 622 505  
Fax: 595 622 126  
E-mail: posta@msk.cz  
Datum: 2025-04-10

Odbor kultury a územního plánování  
- zde -

### **Sdělení k žádosti o stanovisko podle § 98 odst. 5 stavebního zákona č. 283/2021 Sb. k návrhu Změny č. 11 ZÚR MSK ke zpracovaným návrhům vyhodnocení připomínek**


Odboru dopravy Krajského úřadu Moravskoslezského kraje byla dne 26. 3. 2025 doručena žádost odboru kultury a územního plánování Krajského úřadu Moravskoslezského kraje o stanovisko podle § 98 odst. 5 stavebního zákona č. 283/2021 Sb. k návrhu Změny č. 11 ZÚR MSK ke zpracovaným návrhům vyhodnocení připomínek.

Krajský úřad Moravskoslezského kraje, odbor dopravy dle § 40 odst. 3 písm. f) zákona o pozemních komunikacích, ve znění pozdějších předpisů (zákon o pozemních komunikacích) k předloženým návrhům vyhodnocení připomínek podaných k návrhu Změny č. 11 Zásad územního rozvoje Moravskoslezského kraje neuplatňuje stanovisko. Podané připomínky se nevztahují k předmětu Změny č. 11 Zásad územního rozvoje Moravskoslezského kraje.

Elektronický podpis: 10.4.2025  
Certifikát autora podpisu:  
Jméno: Ing. Ivo Muras  
Vydal: PostSignum Qualified CA 4  
Platnost do: 9.2.2028 08:28 +01:00

Ing. Ivo Muras  
vedoucí odboru dopravy





**KRAJSKÝ ÚŘAD**  
MORAVSKOSLEZSKÝ KRAJ  
28. října 2771/117, 702 00 Ostrava



# INTERNÍ SDĚLENÍ

Váš dopis zn.: MSK 45097/2025  
Ze dne: 2025-03-26  
Čj: MSK 45483/2025  
Sp. zn.: ŽPZ/7543/2025/Ham  
205.2 S5  
Vyřizuje: Ing. Táňa Hamplová  
Odbor: Odbor životního prostředí a zemědělství  
Telefon: 595 622 594  
Fax: 595 622 396  
E-mail: tana.hamplova@msk.cz  
Datum: 2025-04-23

## Stanovisko

**Krajský úřad Moravskoslezského kraje**, odbor životního prostředí a zemědělství (dále jen „krajský úřad“), **jako věcně a místně příslušný dotčený orgán v procesu územního plánování** podle § 29 odst. 1 a § 67 odst. 1 písm. g) zákona č. 129/2000 Sb., o krajích (krajské zřízení), ve znění pozdějších předpisů, podle § 11 odst. 1 písm. b) a § 136 odst. 1 písm. a) zákona č. 500/2004 Sb., správní řád, ve znění pozdějších předpisů (dále jen „správní řád“), a **podle § 54 odst. 1 zákona č. 283/2021 Sb., stavební zákon**, ve znění pozdějších předpisů (dále jen „stavební zákon“), **tímto uplatňuje toto stanovisko**, které není rozhodnutím ve správním řízení a jehož obsah je závazný pro pořizování územně plánovací dokumentace, územních opatření nebo vymezení zastavěného území, a to za přiměřeného použití § 140 správního řádu **společné stanovisko za následující oblasti veřejné správy na úsecích životního prostředí a zemědělství, podle § 98 odst. 5 stavebního zákona,**

**k návrhu vyhodnocení připomínek uplatněných k návrhu změny č. 11 Zásad územního rozvoje Moravskoslezského kraje (dále „Změna č. 11 ZÚR MSK“)**

toto **koordinované stanovisko**:

### **1/ zákon č. 114/1992 Sb., o ochraně přírody a krajiny, ve znění pozdějších předpisů**

Z hlediska veřejných zájmů, vyplývajících ze zákona č. 114/1992 Sb., o ochraně přírody a krajiny, ve znění pozdějších předpisů (dále „zákon o ochraně přírody a krajiny“), které hájí krajský úřad podle § 77a odst. 4 písm. z) tohoto zákona, krajský úřad souhlasí s předloženými návrhy vyhodnocení připomínek uplatněných k návrhu Změny č. 11 ZÚR MSK.

Odůvodnění:

Krajský úřad dle předmětného ustanovení zákona o ochraně přírody a krajiny uplatňuje ve svém správním obvodu, nejde-li o národní park, chráněné krajinné oblasti, národní přírodní rezervace, národní přírodní

památky a ochranná pásma těchto zvláště chráněných území anebo o vojenské újezdy, stanovisko k zásadám územního rozvoje a k územním plánům obcí s rozšířenou působností z hlediska zájmů chráněných zákonem o ochraně přírody a krajiny, a dále k ostatním územním plánům a regulačním plánům z hlediska zájmů chráněných tímto zákonem, není-li příslušný jiný orgán ochrany přírody.

**Koridor trasy záměru DS10, který je předmětem připomínek, zůstává v ZÚR MSK i v území stejný jako před návrhem změny č. 11 ZÚR MSK a byl již posouzen a vyhodnocen v předchozích změnách, resp. aktualizacích ZÚR MSK.** Nedochozí tak k žádnému navrhování (nové) trasy záměru DS10, nemění se tak ani jeho potenciální dopady (resp. přesněji řečeno potenciální dopady možného budoucího záměru, pro který je koridor vymezen, pokud by byl realizován) na uvedené veřejné zájmy, které existují již nyní.

## **2/ zákon č. 201/2012 Sb., o ochraně ovzduší, ve znění pozdějších předpisů**

Z hlediska zákona č. 201/2012 Sb., o ochraně ovzduší, ve znění pozdějších předpisů (dále jen „zákon o ochraně ovzduší“), krajský úřad stanovisko k zásadám územního rozvoje nevydává.

Odůvodnění:

Návrh změny č. 11 ZÚR MSK není územním plánem ani regulačním plánem, k nimž krajský úřad podle § 11 odst. 2 písm. a) zákona o ochraně ovzduší vydává stanovisko v průběhu jejich pořizování.

## **3/ zákon č. 224/2015 Sb., o prevenci závažných havárií způsobených vybranými nebezpečnými chemickými látkami nebo chemickými směsmi a o změně zákona č. 634/2004 Sb., o správních poplatcích (zákon o prevenci závažných havárií), ve znění pozdějších předpisů,**

Z hlediska zákona č. 224/2015 Sb., o prevenci závažných havárií způsobených vybranými nebezpečnými chemickými látkami nebo chemickými směsmi a o změně zákona č. 634/2004 Sb., o správních poplatcích (zákon o prevenci závažných havárií), ve znění pozdějších předpisů, krajský úřad není dotčeným orgánem.

Odůvodnění:

V souladu s ustanovením § 49 zákona o prevenci závažných havárií je krajský úřad dotčeným orgánem na úseku prevence závažných havárií při projednávání územně plánovací dokumentace, v územním řízení, popřípadě ve stavebním řízení a v řízení o odstranění stavby podle stavebního zákona, pokud je jeho předmětem objekt zařazovaný do skupiny A nebo do skupiny B. V případě zásad územního rozvoje se nejedná o objekt zařazovaný do skupiny A či B.

## **4/ zákon č. 254/2001 Sb., o vodách a o změně některých zákonů (vodní zákon), ve znění pozdějších předpisů**

Krajský úřad jako dotčený orgán podle § 107 odst. 1 písm. a) zákona č. 254/2001 Sb., o vodách a o změně některých zákonů (vodní zákon), ve znění pozdějších předpisů, souhlasí s předloženými návrhy vyhodnocení připomínek uplatněných k návrhu Změny č. 11 ZÚR MSK.

Odůvodnění:

Návrhy vyhodnocení připomínek uplatněných k návrhu Změny č. 11 ZÚR MSK, se s ohledem na charakter změny nedotýkají zájmů chráněných vodním zákonem.

## **5/ zákon č. 541/2020 Sb., o odpadech, ve znění pozdějších předpisů**

Krajský úřad, příslušný k vydání stanoviska k zásadám územního rozvoje podle § 145 odst. 1 písm. e) zákona č. 541/2020 Sb., o odpadech sděluje, že stanovisko v rámci vypořádání připomínek ke Změně č. 11 ZÚR MSK kraje neuplatňuje.

Odůvodnění:

Předmětem změny je pouze uvedení Zásad územního rozvoje do souladu s novou právní úpravou v oblasti stavebního práva. Obsahem Změny č. 11 ZÚR MSK nejsou věcné změny zásad územního rozvoje, které by měly dopad na území kraje, tedy ani na zájmy chráněné zákonem o odpadech.

## **6/ zákon č. 289/1995 Sb., o lesích a o změně a doplnění některých zákonů (lesní zákon), ve znění pozdějších předpisů**

Krajský úřad není dotčeným orgánem dle zákona č. 289/1995 Sb., o lesích a o změně a doplnění některých zákonů (lesní zákon), ve znění pozdějších předpisů.

Odůvodnění:

V souladu s § 49 odst. 3 písm. c) zákona č. 289/1995 Sb., o lesích a o změně a doplnění některých zákonů (lesní zákon), ve znění pozdějších předpisů uplatňuje stanovisko k zásadám územního rozvoje Ministerstvo zemědělství.

## **7/ zákon č. 334/1992 Sb., o ochraně zemědělského půdního fondu, ve znění pozdějších předpisů**

Krajský úřad, jako správní úřad ochrany zemědělského půdního fondu, dle zákona č. 334/1992 Sb., o ochraně zemědělského půdního fondu, ve znění pozdějších předpisů, konstatuje, že není v daném případě příslušný k posouzení návrhu, přičemž kompetentním správním orgánem je ministerstvo životního prostředí.

Odůvodnění:

V případě postupů zpracování ZÚR MSK posoudí návrh ministerstvo životního prostředí, ve smyslu ust. § 17 písm. a) zákona o ochraně zemědělského půdního fondu.

## **8/ zákon č. 100/2001 Sb., o posuzování vlivů na životní prostředí a o změně některých souvisejících zákonů (zákon o posuzování vlivů na životní prostředí), ve znění pozdějších předpisů**

Krajský úřad není dotčeným orgánem dle zákona č. 100/2001 Sb., o posuzování vlivů na životní prostředí a o změně některých souvisejících zákonů (zákon o posuzování vlivů na životní prostředí), ve znění pozdějších předpisů.

Odůvodnění:

V souladu s § 21 písm. k) zákona č. 100/2001 Sb., o posuzování vlivů na životní prostředí a o změně některých souvisejících zákonů (zákon o posuzování vlivů na životní prostředí), ve znění pozdějších předpisů, vydává stanovisko k posouzení vlivů provádění zásad územního rozvoje a je dotčeným orgánem při jejich pořizování ministerstvo životního prostředí.

## Poučení

Proti tomuto stanovisku se ve smyslu § 154 a 156 správního řádu nelze odvolat.

Ing. Jan Filgas  
vedoucí odboru  
životního prostředí a zemědělství

Elektronický podpis: 24.4.2025  
Certifikát autora podpisu:  
Jméno: Ing. Jan Filgas  
Vydal: PostSignum Qualified CA 4  
Platnost do: 22.1.2028 09:58 +01:00

## Ulčák Dušan Jiří

---

**Od:** martlen@seznam.cz  
**Odesláno:** středa 2. dubna 2025 12:19  
**Komu:** Ulčák Dušan Jiří  
**Předmět:** MO - souhlas mlčky k návrhu vyhodnocení připomínek

Dobrý den pane Magistře,

na základě tel. domluvy sděluji, že Ministerstvo obrany využívá zákonnou možnost souhlasu mlčky ke zpracovaným návrhům vyhodnocení připomínek uplatněným k návrhu Změny č. 11 ZÚR MSK (viz Čj.: MSK 45097/2025; Sp.zn.: ÚP/18463/2024/Ulč).

Přeji příjemný den

Ing. Lenka Martykánová  
vedoucí OdOÚZ  
Ministerstvo obrany - SM  
Tel. 973 445 717  
Mob. 724 463 836



Krajský úřad  
Moravskoslezský kraj  
Odbor kultury a územního plánování  
28. října 117  
702 18 Ostrava

Váš dopis značky  
MSK 45097/2025

ze dne  
26. 03. 2025

Naše čj.  
MPSV- 2025/76076-612/1

Vyřizuje  
Ing. Martin Bílý

Praha dne  
1.4.2025

**Výzva k uplatnění stanoviska k návrhu vyhodnocení připomínek k návrhu  
Změny č. 11 Zásad územního rozvoje Moravskoslezského kraje**

Dopisem č.j. MSK 45097/2025 ze dne 26. 03. 2025 jste informovali v souladu s ust. § 98 odst. 5 zákona č.283/2021 Sb. (stavební zákon), ve znění pozdějších předpisů; o návrhu vyhodnocení připomínek k návrhu Změny č. 11 Zásad územního rozvoje Moravskoslezského kraje.

Ministerstvo vydává dle části čtvrté zákona č. 500/2004 Sb., správní řád, ve znění pozdějších předpisů v souladu se svojí působností následující vyjádření.

K tomuto návrhu vyhodnocení nemáme připomínky.

S pozdravem

Mgr. Kristýna Bálková  
ředitelka odboru programového  
financování a statistiky

Ministerstvo práce a sociálních věcí  
Odbor programového financování a statistiky  
Na Poříčním právu 1  
128 01 Praha 2  
tel.: 950 192 050, ISDS: sc9aavg  
e-mail: [martin.bily@mpsv.cz](mailto:martin.bily@mpsv.cz), [www.mpsv.cz](http://www.mpsv.cz)

## Doložka z konverze dokumentu do elektronické podoby – z moci úřední

Dokument 171313261-423327-250402075708.pdf vznikl převedením listinného dokumentu do elektronického dokumentu pod pořadovým číslem **171313261-423327-250402075708**. Vzniklý dokument obsahem odpovídá vstupnímu dokumentu. Počet stran dokumentu: **1**

Vstup neobsahoval viditelný prvek, který nelze plně přenést na výstup.

Konverzi provedl subjekt: Ministerstvo práce a sociálních věcí

Pracoviště: Ministerstvo práce a sociálních věcí

Datum vyhotovení: **02.04.2025**

Jméno a příjmení osoby, která konverzi provedla: Lenka Frantová

---

### Poznámka:

*Konverzí dokumentu se nepotvrzuje správnost a pravdivost údajů obsažených v dokumentu a jejich soulad s právními předpisy. Kontrolu doložky lze provést v centrální evidenci doložek na adrese <https://www.czechpoint.cz/overovacidolozky>.*



171313261-423327-250402075708



MINISTERSTVO  
PRŮMYSLU A OBCHODU

Krajský úřad Moravskoslezského kraje  
Odbor kultury a územního plánování  
28. října 2771/117  
702 00 Ostrava

Váš dopis značky MSK 45097/2025  
Ze dne 26. 3. 2025  
Naše značka MPO 36255/2025  
Spisová značka MPO 35180/2025  
Vyřizuje/linka RNDr. Zdeněk Tomáš / 3468  
Kontaktní e-mail [zdenek.tomas@mpo.gov.cz](mailto:zdenek.tomas@mpo.gov.cz)  
V Praze dne 15. 4. 2025

## **Stanovisko k návrhu rozhodnutí o námitkách a vyhodnocení připomínek k návrhu Změny č. 11 Zásad územního rozvoje Moravskoslezského kraje**

### **ZÁVAZNÁ ČÁST**

Ministerstvo průmyslu a obchodu z hlediska působnosti ve věci ochrany a využívání nerostného bohatství na základě § 15 odst. 2 zákona č. 44/1988 Sb., o ochraně a využití nerostného bohatství (horní zákon) ve znění pozdějších předpisů, a jako ústřední orgán státní správy pro energetiku podle § 16 písmeno g) zákona č. 458/2000 Sb., o podmínkách podnikání a výkonu státní správy v energetických odvětvích a o změně některých zákonů (energetický zákon) ve znění pozdějších předpisů, v součinnosti s § 11 odst. 1 písmeno k) zákona č. 406/2000 Sb. (o hospodaření energií), v souladu s § 98 odst. 5 zákona č. 283/2021 Sb. (stavební zákon) ve znění pozdějších předpisů, vydává k návrhu rozhodnutí o námitkách a vyhodnocení připomínek k návrhu Změny č. 11 Zásad územního rozvoje (ZÚR) Moravskoslezského kraje následující stanovisko:

S návrhem rozhodnutí o námitkách a vyhodnocení připomínek uplatněných k návrhu Změny č. 11 ZÚR Moravskoslezského kraje souhlasíme bez připomínek.

### **ODŮVODNĚNÍ**

#### Oblast ochrany a využití nerostných surovin

Uplatněné námitky a připomínky k návrhu Změny č. 11 ZÚR Moravskoslezského kraje se problematiky ochrany a využívání nerostných surovin nijak nedotýkají (ostatně předmětem změny je pouze převedení ZÚR do jednotného standardu územně plánovací dokumentace, žádné věcné změny v ní tudíž nejsou obsaženy) a jejich vyhodnocení tak nemá na ochranu a využití nerostného bohatství Moravskoslezského kraje žádný negativní vliv.



### Oblast plynárenství a produktovodů

Vyhodnocení námitek a připomínek k návrhu Změny č. 11 ZÚR Moravskoslezského kraje nemá žádný negativní dopad na ochranu plynárenských zařízení na území Moravskoslezského kraje.

### Oblast elektroenergetiky

Na ochranu elektroenergetických zařízení na území Moravskoslezského kraje nemá návrh rozhodnutí o námitkách a vyhodnocení připomínek k návrhu Změny č. 11 ZÚR Moravskoslezského kraje žádný negativní vliv.

Ing. Vladimír Šanda, z. ř. o.  
pověřen řízením odboru hornictví  
a surovinové politiky



MINISTERSTVO ZEMĚDĚLSTVÍ

MZE-29725/2025-15113



mzedms029297897

ÚTVAR: Odbor vodohospodářské politiky  
ČÍSLO ÚTVARU: 15110

VÁŠ DOPIS ZN.: MSK 45097/2025  
DORUČEN DNE: 27. 3. 2025

SP. ZN.: 15VD28081/2018-15121  
NAŠE Č. J.: MZE-29725/2025-15113

VYŘIZUJE: Ing. Elen Šimáčková  
TELEFON: 221814638

DATUM: 11. 4. 2025

Moravskoslezský kraj, Krajský  
úřad Moravskoslezského kraje,  
Odbor kultury a územního  
plánování  
28. října 2771/117  
Moravská Ostrava  
702 00 Ostrava

### **Stanovisko k návrhu vyhodnocení připomínek k Aktualizaci č. 11 Zásad územního rozvoje Moravskoslezského kraje**

Ministerstvo zemědělství jako dotčený orgán podle § 108 odst. 2 zákona č. 254/2001 Sb., o vodách a o změně některých zákonů (vodní zákon), ve znění pozdějších předpisů, a podle § 49 odst. 3 písm. c) zákona č. 289/1995 Sb., o lesích a o změně a doplnění některých zákonů (lesní zákon), ve znění pozdějších předpisů, ve spojení s § 98 odst. 5 zákona 283/2021 Sb., stavební zákon ve znění pozdějších předpisů, a dále v souladu s § 149 zákona č. 500/2001 Sb., správní řád, ve znění pozdějších předpisů,

**sděluje,**

že k **návrhu vyhodnocení připomínek k návrhu Aktualizace č. 11 Zásad územního rozvoje Moravskoslezského kraje** nemá zásadních připomínek.

Dne 27. 3. 2024 obdrželo Ministerstvo zemědělství Žádost o stanovisko podle § 98 odst. 5 stavebního zákona č. 283/2021 Sb. k návrhu Změny č. 11 ZÚR MSK ke zpracovaným návrhům vyhodnocení připomínek pod č.j.: MSK 45097/2025 ze dne 26. 3. 2025. Součástí výše uvedeného dopisu byly návrhy vyhodnocení připomínek. Návrhy byly prostudovány, posouzeny a nejsou k nim uplatněny zásadní připomínky.

S pozdravem

**Ing. Daniel Pokorný**

Digitální podpis:  
11.04.2025 13:19

Ing. Daniel Pokorný  
ředitel odboru

Ministerstvo zemědělství

Těšnov 65/17, 110 00 Praha 1 – Nové Město

tel. +420 221 811 111, [podatelna@mze.gov.cz](mailto:podatelna@mze.gov.cz), ID datové schránky: yphaax8

[www.mze.gov.cz](http://www.mze.gov.cz)

## Ulčák Dušan Jiří

---

**Od:** Nikola Tenglerová <Nikola.Tenglerova@mzp.gov.cz>  
**Odesláno:** středa 2. dubna 2025 14:18  
**Komu:** Ulčák Dušan Jiří  
**Kopie:** Simona Beránková Jančí; Vitásková Karin  
**Předmět:** Stanovisko MŽP k návrhu vyhodnocení připomínek uplatněných k návrhu Z11 ZÚR MSK

Přeji hezký den,

dne 27. března 2025 jsme od Vás obdrželi dle ustanovení § 98 odst. 5 ve spojení s § 111 odst. 5 zákona č. 283/2021 Sb., stavební zákon, ve znění pozdějších předpisů (dále jen „stavební zákon“) žádost o vydání stanoviska dotčeného orgánu k návrhu vyhodnocení připomínek uplatněných k návrhu Změny č. 11 Zásad územního rozvoje Moravskoslezského kraje (Vaše č. j.: MSK 45097/2025), jenž byl zpracován v souladu s ustanovením § 98 odst. 2 stavebního zákona. Tímto Vám sdělujeme, že s návrhem vyhodnocení připomínek souhlasíme a zároveň využijeme ustanovení § 98 odst. 5 stavebního zákona a nebudeme k předmětné změně uplatňovat své stanovisko ve lhůtě do 30 dnů od obdržení návrhu vyhodnocení připomínek.

S pozdravem

**Ing. Nikola Tenglerová**

Ministerský rada

Oddělení SEA

Odbor posuzování vlivů na životní prostředí a integrované prevence

**Ministerstvo životního prostředí**

Vršovická 1442/65 - 100 10 Praha 10

tel.: + 420 267 122 073

e-mail: [Nikola.Tenglerova@mzp.gov.cz](mailto:Nikola.Tenglerova@mzp.gov.cz) web: [www.mzp.cz](http://www.mzp.cz)

Ministerstvo životního prostředí





**Váš dopis ze dne**

16.4.2025

**Číslo jednací**

MMR-34591/2025-81

**Vyřizuje**

Ing. Ilona Kunešová

**Linka**

2277

**Datum**

viz elektronický podpis

**Krajský úřad Moravskoslezského kraje**

odbor kultury a územního plánování

28. října 2771/117

702 00 Ostrava

**IDDS: 8x6bxsd**

**Stanovisko podle § 101 odst. 2 stavebního zákona k návrhu Změny č. 11 Zásad územního rozvoje Moravskoslezského kraje**

Ministerstvo pro místní rozvoj, odbor územního plánování (dále jen „ministerstvo“), jako příslušný správní orgán podle § 101 odst. 2 zákona č. 283/2021 Sb., stavební zákon, ve znění pozdějších předpisů (dále jen „stavební zákon“), obdrželo dne 16.4.2025 žádost Krajského úřadu Moravskoslezského kraje, odboru kultury a územního plánování (dále jen „krajský úřad“), č. j. MSK 56019/2025, ze dne 16.4.2025, o vydání stanoviska k návrhu Změny č. 11 Zásad územního rozvoje Moravskoslezského kraje (dále jen „Z11 ZÚR MSK“). Přílohou žádosti byly podklady podle § 101 odst. 1 stavebního zákona.

Obsahem Z11 ZÚR MSK je uvedení Zásad územního rozvoje Moravskoslezského kraje, dosud zpracovaných podle předchozí právní úpravy „starého“ stavebního zákona, tj. zákona č. 183/2006 Sb. o územním plánování a stavebním řádu (stavební zákon), ve znění pozdějších předpisů, do souladu se stavebním zákonem, tedy uvedení do souladu s obsahovými náležitostmi podle stavebního zákona (viz § 77 - § 79 a příloha č. 7 stavebního zákona) a převedení do jednotného standardu (viz § 59 stavebního zákona a § 11 a přílohy č. 7, 8 a 9 vyhlášky č. 157/2024 Sb., o územně analytických podkladech, územně plánovací dokumentaci a jednotném standardu).

Obsahem Z11 ZÚR MSK nejsou věcné změny zásad územního rozvoje, které by měly dopad na území kraje.

Ministerstvo na základě uvedených skutečností konstatuje, že řešení Z11 ZÚR MSK se nedotýká hledisek sledovaných nadřízeným orgánem, kterými jsou zajištění koordinace využívání území s ohledem na širší územní vztahy a soulad s politikou územního rozvoje a nadřazenou územně plánovací dokumentací. Z tohoto důvodu ministerstvo **k návrhu Z11 ZÚR MSK neuplatňuje požadavky vyžadující odstranění nedostatků z hledisek uvedených v § 101 odst. 2 stavebního zákona.**

**Odůvodnění**

Návrh Z11 ZÚR MSK je pořizován z vlastního podnětu, na základě usnesení Zastupitelstva Moravskoslezského kraje č. 18/1887 ze dne 5. 9. 2024, kterým bylo schváleno zadání Z11 ZÚR MSK a zároveň rozhodnuto o sloučení společného jednání a veřejného projednání dle § 111 odst.



3 a 4 stavebního zákona. Sloučené společné jednání a veřejné projednání proběhlo dne 17.2.2025. Vyhodnocení vlivů na udržitelný rozvoj území nebylo zpracováno s ohledem na stanovisko Ministerstva životního prostředí, které nepožadovalo posouzení vlivů koncepce na životní prostředí (č. j.: MZP/2024/710/3564 ze dne 14. srpna 2024). Návrh Z11 ZÚR MSK je zveřejněn způsobem umožňujícím dálkový přístup na webových stránkách kraje na adrese: [https://www.msk.cz/cs/temata/uzemni\\_planovani/zmena-c--11-zur-msk-19913/](https://www.msk.cz/cs/temata/uzemni_planovani/zmena-c--11-zur-msk-19913/).

#### **1. Podklady**

Podklady, které podle § 101 odst. 1 stavebního zákona ministerstvo obdrželo od krajského úřadu:

- stanoviska uplatněná v rámci sloučeného společného jednání a veřejného projednání,
- výsledky vypořádání stanovisek po společném jednání,
- připomínky uplatněné k návrhu Z11 ZÚR MSK,
- návrh vyhodnocení připomínek uplatněných k návrhu Z11 ZÚR MSK.

#### **2. Předmět stanoviska**

Předmětem stanoviska je posouzení obsahu Z11 ZÚR MSK, kterým je výlučně uvedení územně plánovací dokumentace kraje, tj. Zásad územního rozvoje Moravskoslezského kraje, do souladu se stavebním zákonem.

#### **3. Posouzení koordinace využívání území s ohledem na širší územní vztahy**

Návrh Z11 ZÚR MSK neobsahuje věcné záměry celostátního, přeshraničního, mezinárodního významu, ani záměry přesahující hranice správního území kraje, obsažené v Politice územního rozvoje ČR (dále jen „PÚR ČR“).

#### **4. Soulad s PÚR ČR (ÚRP)**

Návrh Z11 ZÚR MSK neobsahuje věcné záměry, ale pouze změny formálního charakteru, které nemají vliv na požadavky a priority vyplývající z PÚR ČR.

#### **5. Závěr**

S ohledem na formální charakter obsahu Z11 ZÚR MSK, ministerstvo k návrhu Z11 ZÚR MSK neuplatňuje požadavky vyžadující odstranění nedostatků z hledisek uvedených v § 101 odst. 2 stavebního zákona.

Digitálně podepsal:  
Ing. Vladimír Voldřich  
29.04.2025 09:58

**Ing. Vladimír Voldřich, p. z.**  
ředitele odboru územního plánování