

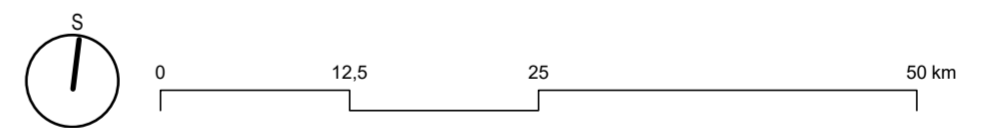


# ZMĚNA Č. 11 ZÁSAD ÚZEMNÍHO ROZVOJE MORAVSKOSLEZSKÉHO KRAJE

## 6. Výkres širších vztahů

-  hranice kraje
-  hranice státu
- Rozvojové oblasti a osy, specifické oblasti dle PÚR ČR**
-  rozvojová oblast
-  rozvojová osa
-  specifická oblast
- Dopravní infrastruktura**
-  dálnice
-  silnice I. třídy
-  celostátní železniční trať
-  regionální železniční trať



### ZMĚNA Č. 11 ZÁSAD ÚZEMNÍHO ROZVOJE MORAVSKOSLEZSKÉHO KRAJE

VÝKRES	<b>6. VÝKRES ŠIRŠÍCH VZTAHŮ</b>	
ETAPA	Návrh dle § 93 zákona č. 283/2021 Sb., stavební zákon, ve znění pozdějších předpisů	
OBJEDNATEL	Moravskoslezský kraj, 28. října 2771/117, 702 00 Ostrava	
POŘIZOVATEL	Krajský úřad Moravskoslezského kraje, oddělení územního plánování, 28. října 2771/117, 702 00 Ostrava	
ZPRACOVATEL	 ATELIÉR CIHLÁŘ SVOBODA	ZODPOVĚDNÝ PROJEKTANT <b>RNDr. Milan Svoboda</b>
DATUM	Prosinec 2024	
MĚŘITKO	1 : 500 000	
MAPOVÝ PODKLAD	RUIAN, Data50, © Český úřad zeměměřičský a katastrální, Open Street Map	

