










ZMĚNA Č. 11 ZÁSAD ÚZEMNÍHO ROZVOJE MORAVSKOSLEZSKÉHO KRAJE

6. Výkres širších vztahů

-  hranice kraje
-  hranice státu
- Rozvojové oblasti a osy, specifické oblasti dle PÚR ČR**
-  rozvojová oblast
-  rozvojová osa
-  specifická oblast
- Dopravní infrastruktura**
-  dálnice
-  silnice I. třídy
-  celostátní železniční trať
-  regionální železniční trať



0 12,5 25 50 km



ZMĚNA Č. 11 ZÁSAD ÚZEMNÍHO ROZVOJE MORAVSKOSLEZSKÉHO KRAJE

VÝKRES	6. VÝKRES ŠIRŠÍCH VZTAHŮ	
OBJEDNATEL	Moravskoslezský kraj, 28. října 2771/117, 702 00 Ostrava	
POŘIZOVATEL	Krajský úřad Moravskoslezského kraje, oddělení územního plánování, 28. října 2771/117, 702 00 Ostrava	
ZPRACOVATEL	 ATELIÉR CIHLÁŘ SVOBODA	ZODPOVĚDNÝ PROJEKTANT RNDr. Milan Svoboda
DATUM	Květen 2025	
MĚŘÍTKO	1 : 500 000	
MAPOVÝ PODKLAD	RUIAN, Data50, © Český úřad zeměměřičský a katastrální, Open Street Map	

